

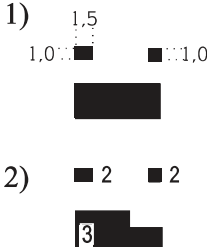

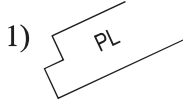
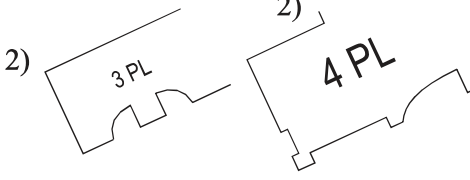
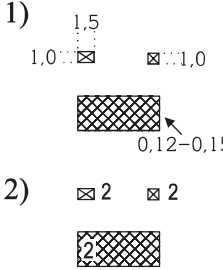

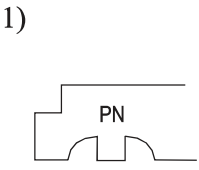

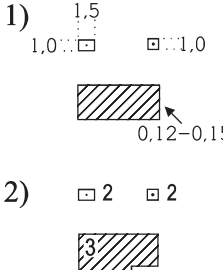

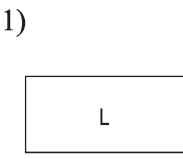

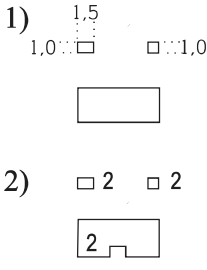
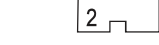
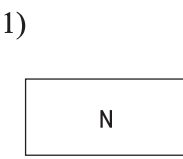


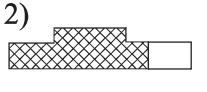


ГЕОДЕЗИЧЕСКИЕ ПУНКТЫ

№	НАЗВАНИЕ И ХАРАКТЕРИСТИКА ТОПОГРАФИЧЕСКИХ ОБЪЕКТОВ	УСЛОВНЫЕ ЗНАКИ ТОПОГРАФИЧЕСКИХ ОБЪЕКТОВ ДЛЯ ПЛАНОВ МАСШТАБОВ	
		1:5 000, 1:2 000	1:1 000, 1:500
1	Пункты национальной геодезической сети (в числителе дроби - отметка центра, в знаменателе - отметка земли; слева от знака - название пункта) [21-24]		
2	Пункты национальной геодезической сети [21, 24, 25]: 1) на курганах (цифры снизу - высота курганов в м) 2) на зданиях	<p>1)</p> <p>2)</p>	<p>1)</p> <p>2)</p>
3	Пункты геодезических сетей сгущения и их номера [21, 26-28]		
4	Пункты геодезических сетей сгущения: [21, 26-30] 1) на курганах (цифры внизу - высоты курганов в м)	<p>1)</p> 	<p>1)</p>

№	НАЗВАНИЕ И ХАРАКТЕРИСТИКА ТОПОГРАФИЧЕСКИХ ОБЪЕКТОВ	УСЛОВНЫЕ ЗНАКИ ТОПОГРАФИЧЕСКИХ ОБЪЕКТОВ ДЛЯ ПЛАНОВ МАСШТАБОВ	
		1:5 000, 1:2 000	1:1 000, 1:500
*	2) в стенах зданий		
5	Точки плановых съемочных сетей [21, 31-33]: 1) долговременного закрепления на местности		
*	2) временного закрепления на местности		
*	3) в стенах зданий		
*	4) в углах капитальных зданий ("координированные углы")		
6	1) Пункты астрономические [34]		
	2) Перманентные станции GNSS		
7	Пункты ориентирные [35]		
8	Знаки межевые граничные [36]		
9 *	Столбы закрепления проекта планировки [37]		

№	НАЗВАНИЕ И ХАРАКТЕРИСТИКА ТОПОГРАФИЧЕСКИХ ОБЪЕКТОВ	УСЛОВНЫЕ ЗНАКИ ТОПОГРАФИЧЕСКИХ ОБЪЕКТОВ ДЛЯ ПЛАНОВ МАСШТАБОВ	
		1:5 000, 1:2 000	1:1 000, 1:500
10 *	Пункты закрепления: разбивочной сетки для строи- тельства, поперечников и осей зданий и сооружений [38]		
11	Знаки нивелирные [39-43]: 1) реперы фундаментальные (в числителе дроби - отметка го- ловки, в знаменателе - отметка земли; слева - номер знака 2) реперы грунтовые 3) реперы грунтовые координи- рованные	1)	1)
		2)	2)
		3)	3)
*	4) реперы грунтовые строитель- ные долговременного закрепле- ния	4)	4)
*	5) реперы и марки стенные	5)	5)
*	6) реперы временные		
12	Пересечения координатных линий [44]		

СТРОЕНИЯ, ЗДАНИЯ И ИХ ЧАСТИ

№	НАЗВАНИЕ И ХАРАКТЕРИСТИКА ТОПОГРАФИЧЕСКИХ ОБЪЕКТОВ	УСЛОВНЫЕ ЗНАКИ ТОПОГРАФИЧЕСКИХ ОБЪЕКТОВ ДЛЯ ПЛАНОВ МАСШТАБОВ	
		1:5 000	1:2 000, 1:1 000, 1:500
13	<p>Строения жилые огнестойкие (кирпичные, каменные, бетонные и др.): [45-48, 50-54, 56]</p> <p>1) одноэтажные 2) выше одного этажа (цифры и буквы - характеристики этажности, материала постройки и назначения строений)</p>	<p>1) </p> <p>2) </p>	<p>1) </p> <p>2) </p>
14	<p>Строения нежилые огнестойкие [45-49, 50-54, 56]</p> <p>1) одноэтажные 2) выше одного этажа</p>	<p>1) </p> <p>2) </p>	<p>1) </p> <p>2) </p>
15	<p>Строения жилые неогнестойкие (деревянные, глинобитные) [45, 46, 48, 50-53, 56]</p> <p>1) одноэтажные 2) выше одного этажа</p>	<p>1) </p> <p>2) </p>	<p>1) </p> <p>2) </p>
16	<p>Строения нежилые неогнестойкие [45, 46, 48, 49, 50-53, 56]</p> <p>1) одноэтажные 2) выше одного этажа</p>	<p>1) </p> <p>2) </p>	<p>1) </p> <p>2) </p>
17 *	<p>Строения смыкающиеся вплотную [54, 56, 57]</p> <p>1) жилые 2) нежилые</p>	<p>1) </p> <p>2) </p>	<p>1) </p> <p>2) </p>

№	НАЗВАНИЕ И ХАРАКТЕРИСТИКА ТОПОГРАФИЧЕСКИХ ОБЪЕКТОВ	УСЛОВНЫЕ ЗНАКИ ТОПОГРАФИЧЕСКИХ ОБЪЕКТОВ ДЛЯ ПЛАНОВ МАСШТАБОВ		
		1:5 000	1:2 000	1:1 000, 1:500
18	Строения с разноэтажными частями [55, 56]			
19	Строения с колоннами вместо части или всего первого этажа [58]			
20	Здания строящиеся [59]			
21	Здания разрушенные и полуразрушенные [60]			
22 *	Отмостки зданий (буква на её обозначении - материал покрытия) и номера домов [61, 62]			
23 *	Отметки высот: пола первого этажа (внутри контура строения); отмостки, земли или тротуара на углу дома [63]			

№	НАЗВАНИЕ И ХАРАКТЕРИСТИКА ТОПОГРАФИЧЕСКИХ ОБЪЕКТОВ	УСЛОВНЫЕ ЗНАКИ ТОПОГРАФИЧЕСКИХ ОБЪЕКТОВ ДЛЯ ПЛАНОВ МАСШТАБОВ		
		1:5 000	1:2 000	1:1 000, 1:500
24	Сооружения башенного типа капитальные (водонапорные и силосные башни, градирни башенные, пожарные каланчи и т.п.) [64-66]			
25	Вышки легкого типа (наблюдательные, прожекторные, спортивные и т.п.) [67]			
26	Церкви, костелы, кирхи [69, 70]: 1) каменные с одним или разновысотными куполами 2) деревянные с одним или разновысотными куполами 2) с двумя куполами одинаковой высоты			
27	Мечети [69, 71]: 1) каменные 2) деревянные			
28	Синагоги [69]: 1) каменные 2) деревянные			
29	Часовни [69, 72]: 1) каменные 2) деревянные			

№	НАЗВАНИЕ И ХАРАКТЕРИСТИКА ТОПОГРАФИЧЕСКИХ ОБЪЕКТОВ	УСЛОВНЫЕ ЗНАКИ ТОПОГРАФИЧЕСКИХ ОБЪЕКТОВ ДЛЯ ПЛАНОВ МАСШТАБОВ		
		1:5 000	1:2 000	1:1 000, 1:500
30	Брандмауеры [73]			
31	Въезды под арки [74]			
32	Въезды на второй этаж (отметки высот внизу и вверху) [75]			
33	Крыльца каменные закрытые [76, 77]			
34	Крыльца деревянные закрытые [76, 77]			
35	Крыльца открытые, ступени вверх [76-78]			
36	1) Крыльца открытые, ступени вниз [76-78] 2) Входы открытые в подземные части зданий [76-78]			
37	Входы закрытые в подземные части зданий [76, 77]			
38	Части подземных зданий (наземные) [79]			

№	НАЗВАНИЕ И ХАРАКТЕРИСТИКА ТОПОГРАФИЧЕСКИХ ОБЪЕКТОВ	УСЛОВНЫЕ ЗНАКИ ТОПОГРАФИЧЕСКИХ ОБЪЕКТОВ ДЛЯ ПЛАНОВ МАСШТАБОВ		
		1:5 000	1:2 000	1:1 000, 1:500
39	Части зданий нависающие, не имеющие опор (витрины, выступы и др.) [80]			
40	Переходы и галереи для транспортеров надземные ("воздушные") между зданиями [81]	 	 	
41*	Ниши и лоджии [82]			
42*	Балконы на столбах [83]			
43	Террасы [84]		 	
44	Навесы и перекрытия между зданиями [85]			
45	1) Навесы на столбах [85, 86]	 	 	

№	НАЗВАНИЕ И ХАРАКТЕРИСТИКА ТОПОГРАФИЧЕСКИХ ОБЪЕКТОВ	УСЛОВНЫЕ ЗНАКИ ТОПОГРАФИЧЕСКИХ ОБЪЕКТОВ ДЛЯ ПЛАНОВ МАСШТАБОВ		
		1:5 000	1:2 000	1:1 000, 1:500
	2) Навесы на подкосах и навесы-козырьки [85, 86]		2)	2)
46	Навесы для автомобильных весов [85, 87]			
47	Вентиляторы вне зданий и запасные выходы из подвалов [88]		a) b)	
48 *	Люки подвальные [89]			
49 *	Иллюминаторы [89, 90]			
50 *	Приямки (приямники) [89]			
51	Колоннады [91]			
52	Трубы дымоходные котельных [92]			
53	Лестницы пожарные, опирающиеся на землю [93]			

№	НАЗВАНИЕ И ХАРАКТЕРИСТИКА ТОПОГРАФИЧЕСКИХ ОБЪЕКТОВ	УСЛОВНЫЕ ЗНАКИ ТОПОГРАФИЧЕСКИХ ОБЪЕКТОВ ДЛЯ ПЛАНОВ МАСШТАБОВ		
		1:5 000	1:2 000	1:1 000, 1:500
54 *	Павильоны, беседки [94]	1,6 1,6		
55	1) Посты регулировщиков движения 2) Будки регулировщиков движения [95]	1) <i>p. PR</i>	1) <i>p. PR</i> 2,5 2) 1,0	1) 2,5 2) <i>p. PR</i>
56	1) Доски почета и мемориальные, стенды показателей и наглядной агитации [96] 2) Тумбы афишные постоянные [96]		1) <i>t. onoare</i>	1) <i>t. comem.</i> 2) <i>afş.</i>
57	Гаражи индивидуальные, туалеты и другие малые строения [97-99]		<i>grj.</i>	<i>grj.</i>
58	Погреба [100]	1,5 1,5 <i>beci</i> 3,0 <i>beci</i>	<i>beci</i>	<i>beci</i> <i>legume</i>
59	1) Овощехранилища, оранжереи и теплицы [101] 2) Парники [102]	1) 1,6 <i>legume</i> 2) <i>răsadnițe</i> 2,0 0,8	1) <i>seră</i> 2) <i>răsadnițe</i> 1,0 2,0	1) <i>oranj.</i> 2) <i>răsadnițe</i> 1,0 2,0
60 *	Ямы выгребные [103]		1,2 1,5	



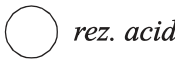



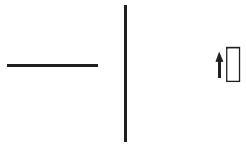
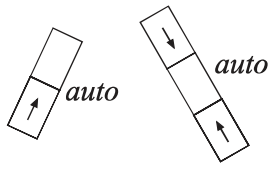

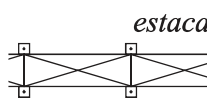
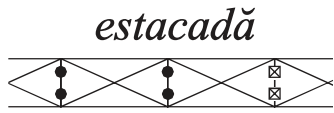
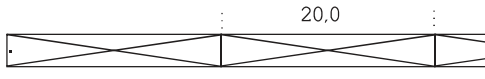




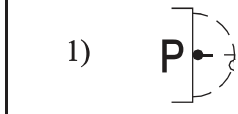
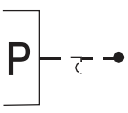

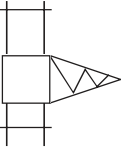
№	НАЗВАНИЕ И ХАРАКТЕРИСТИКА ТОПОГРАФИЧЕСКИХ ОБЪЕКТОВ	УСЛОВНЫЕ ЗНАКИ ТОПОГРАФИЧЕСКИХ ОБЪЕКТОВ ДЛЯ ПЛАНОВ МАСШТАБОВ	
		1:5 000, 1:2 000	1:1 000, 1:500
61	Скульптуры, туры и каменные столбы высотой 1 м и более [104]		
62	1) Памятники, монументы [105] 2) Памятники “Вечный огонь” [105]	 	
63	Могилы братские [106]		
64	1) Могилы отдельные [107] 2) Знаки с религиозными изображениями, имеющие значение ориентиров [107]	 	
65 *	Кладбища и дорожки на них [108, 109, 111, 112]		
66	Кладбища [110-112]: 1) с густой древесной растительностью 2) с редколесьем 3) с отдельными деревьями		
67	Скотомогильники [111, 112]		

ОБЪЕКТЫ ПРОМЫШЛЕННЫЕ, КОММУНАЛЬНЫЕ И СЕЛЬСКОХОЗЯЙСТВЕННОГО ПРОИЗВОДСТВА

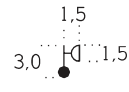

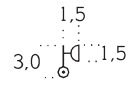

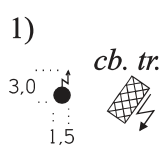
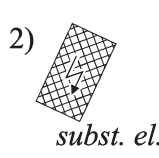
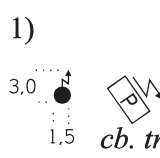
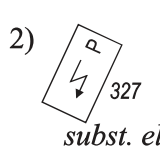
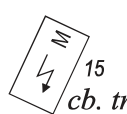
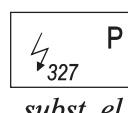
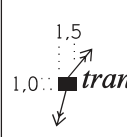
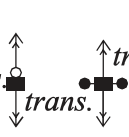
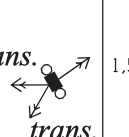

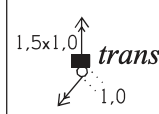

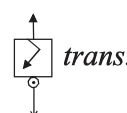

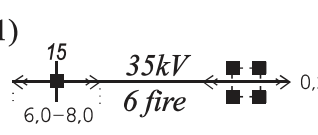
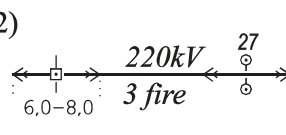
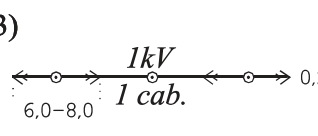
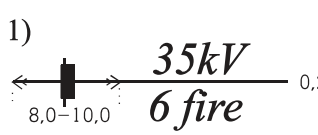
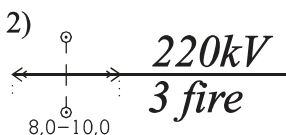
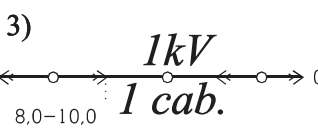
№	НАЗВАНИЕ И ХАРАКТЕРИСТИКА ТОПОГРАФИЧЕСКИХ ОБЪЕКТОВ	УСЛОВНЫЕ ЗНАКИ ТОПОГРАФИЧЕСКИХ ОБЪЕКТОВ ДЛЯ ПЛАНОВ МАСШТАБОВ	
		1:5 000, 1:2 000	1:1 000, 1:500
68*	Здания производственного назначения (заводов, фабрик, мельниц, электростанций, мастерских и т.п.) с трубами; цифры - высоты труб в м [113, 114]		
69	Здания производственного назначения без труб [113, 114]		
70*	Устья основных шахтных стволов [115-119]: 1) прямоугольного сечения 2) круглого сечения	<p>1) <i>calcar tăiat</i></p> <p>2) <i>calcar tăiat</i></p>	<p>1) <i>calcar tăiat</i></p> <p>2) <i>calcar tăiat</i></p>
71	Устья вспомогательных шахтных стволов и эксплуатационных шурфов [115, 117-119]: 1) прямоугольного сечения 2) круглого сечения	<p>1) <i>calcar tăiat</i></p> <p>2) <i>puț</i></p>	<p>1) <i>puț</i></p> <p>2) <i>calcar tăiat</i></p>
72	Устья недействующих шахтных стволов и эксплуатационных шурфов [115, 117]: 1) прямоугольного сечения 2) круглого сечения	<p>1) <i>mină</i></p> <p>2) <i>puț</i></p>	<p>1) <i>puț</i></p> <p>2) <i>mină</i></p>
73	Устья действующих штолен [115, 117]	<i>gal.</i>	<i>gal.</i>
74	Устья недействующих штолен [115, 117]	<i>gal.</i>	<i>gal.</i>

№	НАЗВАНИЕ И ХАРАКТЕРИСТИКА ТОПОГРАФИЧЕСКИХ ОБЪЕКТОВ	УСЛОВНЫЕ ЗНАКИ ТОПОГРАФИЧЕСКИХ ОБЪЕКТОВ ДЛЯ ПЛАНОВ МАСШТАБОВ	
		1:5 000, 1:2 000	1:1 000, 1:500
75	Устья шахтных стволов, шурфов, штолен обрушившиеся (цифры - глубины воронок в м) [120]		
76*	Устья разведочных геологических шурфов (в числителе дроби - номер шурфа, в знаменателе - отметка земли у шурфа) [121]		
77*	Линейные объекты геологоразведочного назначения [122, 123]: 1) линии разведочных геологических шурфов 2) линии разведочных геологических скважин 3) каналы геологические 4) валики вдоль геологических каналов		
78	Откосы неукрепленные (цифры - высоты в м) [124-126]		
79*	Откосы укрепленные (надписи - способы укрепления; цифры - высоты в м) [124-126]		
80	Отвалы породы - терриконы и др. (Цифры - отметки и относительные высоты в м) [127, 128]		

№	НАЗВАНИЕ И ХАРАКТЕРИСТИКА ТОПОГРАФИЧЕСКИХ ОБЪЕКТОВ	УСЛОВНЫЕ ЗНАКИ ТОПОГРАФИЧЕСКИХ ОБЪЕКТОВ ДЛЯ ПЛАНОВ МАСШТАБОВ	
		1:5 000, 1:2 000	1:1 000, 1:500
81	Разработки твердых полезных ископаемых открытые (карьеры и др.), материал добычи (цифры - глубины в м) [129, 130]		
82*	Скважины буровые эксплуатационные (нефтяные, газовые и другие), их назначение и номера - в числителе дроби, отметки высот - в знаменателе [132]: 1) скважины глубокого бурения 2) скважины глубиной менее 500 м 3) скважины заглушенные		
83	1) Вышки нефтяные и газовые, их назначение и номера [133] 2) Факелы газовые [134]		
84	Колодцы нефтяные [135]: 1) действующие 2) недействующие		
85	Баки и цистерны для горючего, газгольдеры (цифры - высоты опор в м) [136, 137]		
86	Бензоколонки, колонки дизельного топлива [138]		

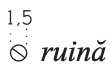
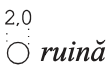
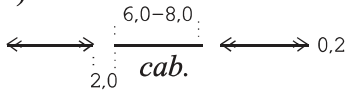
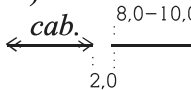


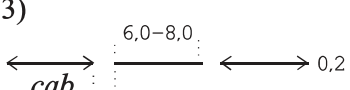
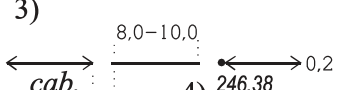
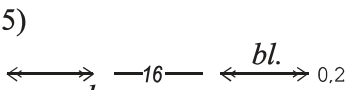
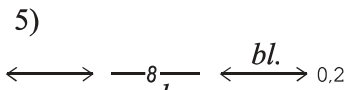


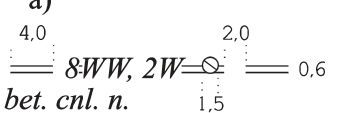
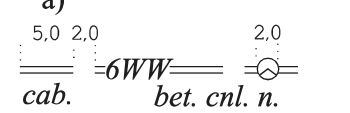
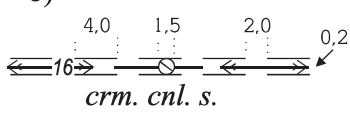
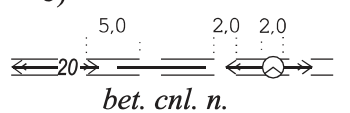
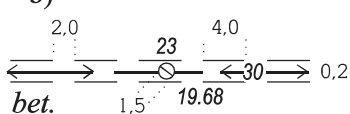
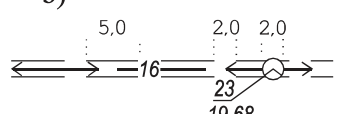


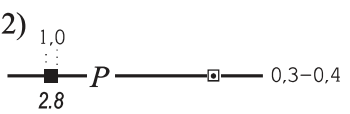

№	НАЗВАНИЕ И ХАРАКТЕРИСТИКА ТОПОГРАФИЧЕСКИХ ОБЪЕКТОВ	УСЛОВНЫЕ ЗНАКИ ТОПОГРАФИЧЕСКИХ ОБЪЕКТОВ ДЛЯ ПЛАНОВ МАСШТАБОВ	
		1:5 000, 1:2 000	1:1 000, 1:500
87 *	Баки и цистерны для кислот, химических удобрений и др. [139]	 	 
88	Бункеры саморазгружающиеся (на промышленных предприятиях) [140]		
89	Эстакады для ремонта автомашин [141, 142]		
90 *	Эстакады технологические и погрузочные [141, 143, 144]	   	
91	Краны подъемные [145, 146]: 1) настенно-консольные поворотные 2) кран-балки 3) башенные и порталные стационарные 4) башенные и порталные на рельсах	   	   



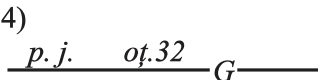
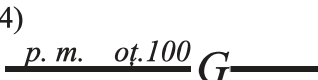
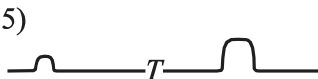

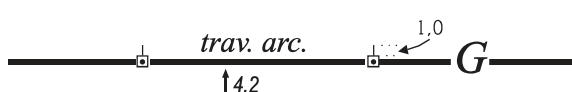
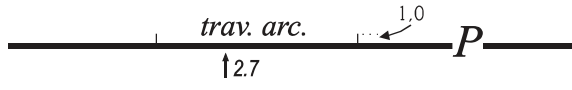
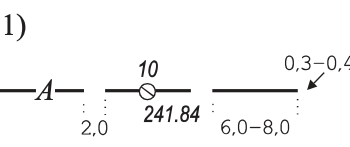
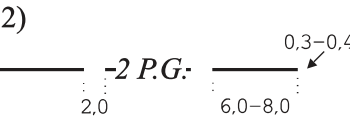
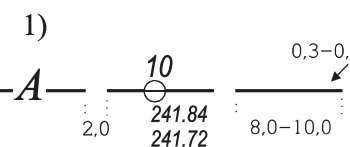
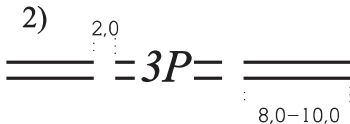
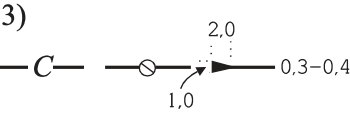
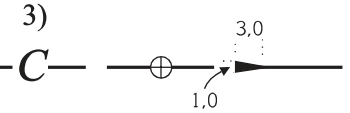
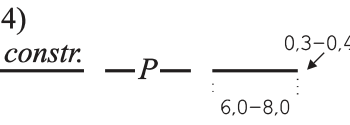
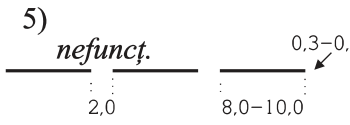

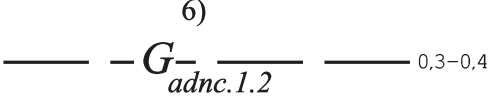
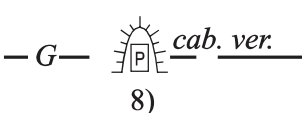
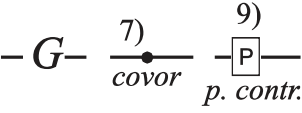
№	НАЗВАНИЕ И ХАРАКТЕРИСТИКА ТОПОГРАФИЧЕСКИХ ОБЪЕКТОВ	УСЛОВНЫЕ ЗНАКИ ТОПОГРАФИЧЕСКИХ ОБЪЕКТОВ ДЛЯ ПЛАНОВ МАСШТАБОВ	
		1:5 000, 1:2 000	1:1 000, 1:500
	5) козловые на рельсах		
	6) мостовые на эстакадах		
92	Опоры деревянные [147-150]: 1) столбы и фермы деревянные 2) столбы деревянные с подкосами или оттяжками	1)	1)
93*	Опоры металлические [147-150]: 1) столбы и фермы металлические 2) столбы фермовые	1)	1)
94	Опоры (столбы и фермы) железобетонные [147-150]		
95*	Молниеотводы (громоотводы) на столбах [151]		
96	1) Фонари электрические на столбах [152] 2) Часы электрические на столбах [152]		

№	НАЗВАНИЕ И ХАРАКТЕРИСТИКА ТОПОГРАФИЧЕСКИХ ОБЪЕКТОВ	УСЛОВНЫЕ ЗНАКИ ТОПОГРАФИЧЕСКИХ ОБЪЕКТОВ ДЛЯ ПЛАНОВ МАСШТАБОВ	
		1:5 000, 1:2 000	1:1 000, 1:500
97	1) Прожекторы на столбах [153] 2) Прожекторы карликовые постоянные [153]	<p>1) </p> <p>2) </p>	<p>1) </p> <p>2) </p>
98 *	1) Будки трансформаторные, их номера [154] 2) Подстанции электрические, их номера [155]	<p>1) </p> <p>2) </p>	<p>1) </p> <p>2) </p> <p></p> <p></p>
99	Трансформаторы на столбах и на постаментах [156]	<p></p> <p></p> <p></p> <p></p>	<p></p> <p></p> <p></p> <p></p>
100 *	Линии электропередачи (ЛЭП) на незастроенной территории: [157-165]: 1) ЛЭП высокого напряжения на металлических фермах (цифры - высоты ферм в м, напряжение ЛЭП в кВ и число проводов) 2) ЛЭП высокого напряжения на железобетонных фермах (цифры - высоты ферм в м, напряжение ЛЭП в кВ и число проводов) 3) кабельная воздушная ЛЭП высокого напряжения на железобетонных и деревянных столбах (цифры - напряжение ЛЭП в кВ и число кабелей)	<p>1) </p> <p>2) </p> <p>3) </p>	<p>1) </p> <p>2) </p> <p>3) </p>

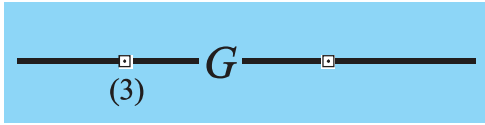
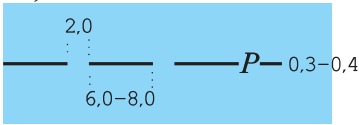
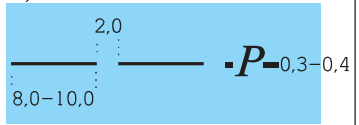
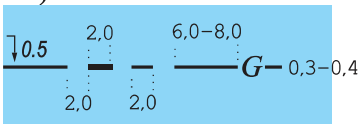
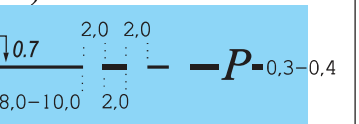
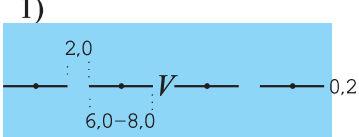
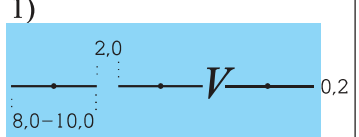
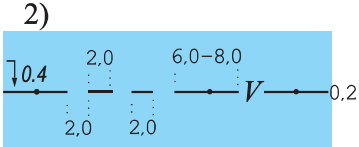
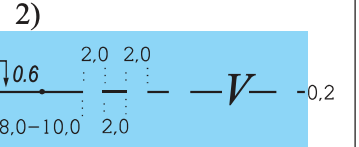
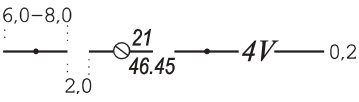
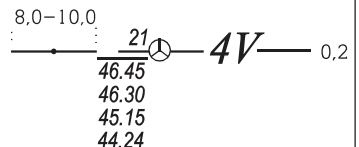
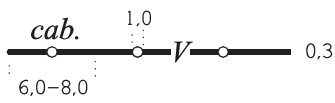
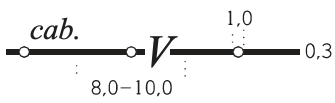
№	НАЗВАНИЕ И ХАРАКТЕРИСТИКА ТОПОГРАФИЧЕСКИХ ОБЪЕКТОВ	УСЛОВНЫЕ ЗНАКИ ТОПОГРАФИЧЕСКИХ ОБЪЕКТОВ ДЛЯ ПЛАНОВ МАСШТАБОВ	
		1:5 000, 1:2 000	1:1 000, 1:500
101	4) ЛЭП низкого напряжения на деревянных и металлических столбах (цифры - напряжение ЛЭП в вольтах, число проводов и провис их в м)	4) 	4)
	Линии электропередачи (ЛЭП) на застроенной территории [157-165]: 1) ЛЭП высокого напряжения на металлических фермах (циф- ры - высоты ферм в м)	1) 	1)
	2) ЛЭП высокого напряжения на деревянных фермах (циф- ры - высоты ферм в м)	2) 	2)
	3) ЛЭП высокого напряжения на столбах	3) 	3)
	* 4) кабельная воздушная ЛЭП высокого напряжения на столбах	4) 	4)
5) ЛЭП низкого напряжения на столбах	5) 	5) 	
102	Переход от воздушных ЛЭП к кабельным подземным ЛЭП [166]		

№	НАЗВАНИЕ И ХАРАКТЕРИСТИКА ТОПОГРАФИЧЕСКИХ ОБЪЕКТОВ	УСЛОВНЫЕ ЗНАКИ ТОПОГРАФИЧЕСКИХ ОБЪЕКТОВ ДЛЯ ПЛАНОВ МАСШТАБОВ	
		1:5 000, 1:2 000	1:1 000, 1:500
103	Колодцы смотровые (люки) подземных коммуникаций [167-169]:	1)	1)
*	1) без разделения по назначению		
	2) с разделением по назначению:	2)	2)
	на водопроводах		
	на канализационных сетях (бытовых, производственных, производственно-ливневых, условно чистых вод, химически загрязненных стоков и др.)		
	на канализационных сетях ливневых		
	на дренажных трубопроводах		
	на газопроводах		
	на нефтепроводах		
	на теплосетях		
	на электрокабелях		
	на кабелях связи и технических средств управления		
	на воздухопроводах		
	на мазутопроводах		
	на бензопроводах		

№	НАЗВАНИЕ И ХАРАКТЕРИСТИКА ТОПОГРАФИЧЕСКИХ ОБЪЕКТОВ	УСЛОВНЫЕ ЗНАКИ ТОПОГРАФИЧЕСКИХ ОБЪЕКТОВ ДЛЯ ПЛАНОВ МАСШТАБОВ	
		1:5 000, 1:2 000	1:1 000, 1:500
104 *	Колодцы смотровые (люки) под- земных коммуникаций [170]: 1) разрушенные 2) находящиеся под мощением или асфальтом	1)  1.5 ○ <i>ruinã</i>	1)  2.0 ○ <i>ruinã</i>
105	Электрокабели подземные [171- 176]: 1) высокого напряжения (зало- женные в траншее) 2) кабельные столбики-сторожки 3) низкого напряжения (зало- женные в траншее) 4) высотные отметки земли и заложения трубы кабеля 5) высокого и низкого напряже- ния в блоках (цифры - число прокладок в блоке)	1)  6,0-8,0 2,0 <i>cab.</i>	1)  8,0-10,0 2,0 <i>cab.</i>
		2)  1.5 ○ <i>astupață</i>	2)  2.0 ○ <i>astupață</i>
		3)  6,0-8,0 <i>cab.</i> 2,0	3)  8,0-10,0 <i>cab.</i> 2,0
		4)  1,6 <i>bl.</i> 0,2	4)  0,8 <i>bl.</i> 0,2
		5)  16 <i>cab.</i> 2,0	5)  8 <i>cab.</i> 2,0
		6)  4,0 2,0 8WW, 2W bet. cnl. n. 0,6 1,5	6)  5,0 2,0 2,0 6WW bet. cnl. n. 0,6
*	6) высокого и низкого напряже- ния в каналах; материал каналов, колодцы смотровые, их номера и высотные отметки (цифры в раз- рыве знака - число прокладок, индексы WW - высокое напряже- ние, W - низкое)	a)  4,0 1,5 2,0 0,2 16 <i>crm. cnl. s.</i>	a)  5,0 2,0 2,0 0,2 20 <i>bet. cnl. n.</i>
		b)  2,0 4,0 0,2 23 <i>bet.</i> 1,5 19,68	b)  5,0 2,0 2,0 0,2 16 <i>bet.</i> 23 19,68 19,55 18,58 17,00
106	Трубопроводы наземные [177- 182]: 1) на грунте (буквы - индексы назначения трубопроводов) 2) на опорах (цифры - высоты опор в м)	1)  0,3-0,4 <i>G</i>	1)  0,3-0,4 <i>A</i>
		2)  1,0 0,3-0,4 2,8 <i>P</i>	2)  0,9 0,3-0,4 <i>G</i>

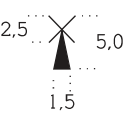
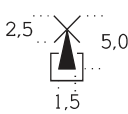
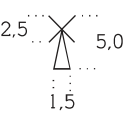
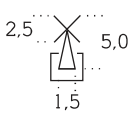
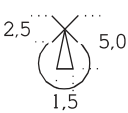
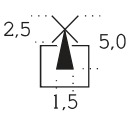
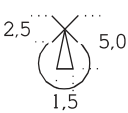






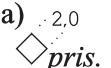
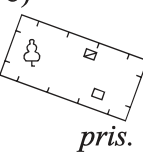
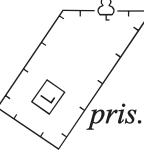


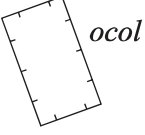
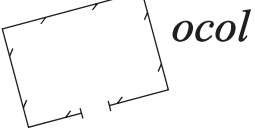






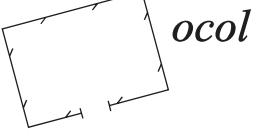



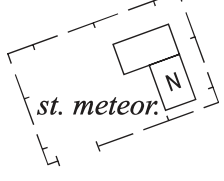
№	НАЗВАНИЕ И ХАРАКТЕРИСТИКА ТОПОГРАФИЧЕСКИХ ОБЪЕКТОВ	УСЛОВНЫЕ ЗНАКИ ТОПОГРАФИЧЕСКИХ ОБЪЕКТОВ ДЛЯ ПЛАНОВ МАСШТАБОВ		
		1:5 000, 1:2 000	1:1 000, 1:500	
*	3) в коробах (надпись - материал короба)	3) 	3) 	
	4) материал труб и их внутрен- ний диаметр в мм, категория давления для газопроводов	4) 	4) 	
	5) изгибы трубопроводов ком- пенсационные	5) 	5) 	
	6) переходы трубопроводов арочные (через препятствия)	6)  		
	107 *	Трубопроводы подземные [177- 179, 183, 184]: 1) трубопроводы с колодцами смотровыми (буквы - индексы назначения трубопроводов, циф- ры - номера и высотные отметки колодцев) 2) трубопроводы проложенные рядом в одной траншее (цифры - число прокладок)	1)  2) 	1)  2) 
	3) направление течения жидкост- тей в самотечных прокладках	3) 	3) 	
4) строящиеся 5) недействующие	4) 	5) 		
6) глубины заложения труб в м (до их верха)		6) 		
7) коверы 8) бункеры и будки смотровые 9) пункты контрольно-распреде- лительные				

№	НАЗВАНИЕ И ХАРАКТЕРИСТИКА ТОПОГРАФИЧЕСКИХ ОБЪЕКТОВ	УСЛОВНЫЕ ЗНАКИ ТОПОГРАФИЧЕСКИХ ОБЪЕКТОВ ДЛЯ ПЛАНОВ МАСШТАБОВ	
		1:5 000, 1:2 000	1:1 000, 1:500
108 *	Камеры на трубопроводах [186]: 1) наземные, их номера и колодцы смотровые 2) подземные, их номера и колодцы смотровые		
109 *	Каналы непроходные для подземных трубопроводов [177, 187]: 1) каналы и материал их постройки 2) число и назначение прокладок 3) наземные камеры на каналах 4) подземные камеры на каналах 5) номера камер 6) колодцы смотровые	<p>1) 2) 3) 5)</p> <p>a) </p> <p>b) 1) 6) </p>	<p>2) 4) 1)</p> <p></p>
110 *	Каналы полупроходные для подземных трубопроводов [177, 187]	<p>a) </p> <p>b) </p>	<p></p>
111 *	Каналы проходные для подземных трубопроводов (в разрыве знака - характеристики прокладки: слева - число, назначение и материал, справа - внутренний диаметр в мм) [177, 187]		
112	Коллекторы общие для подземных коммуникаций (надпись - материал коллектора) [177, 188]		
113 *	Решетки сточные [189]		
114	Канализация ливневая открытая [189]		




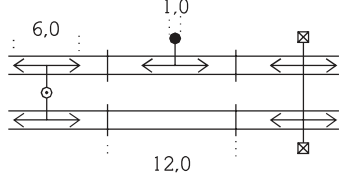
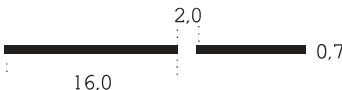
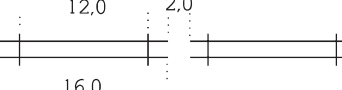
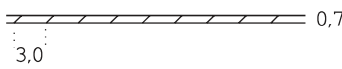
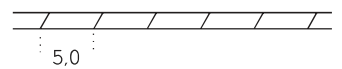




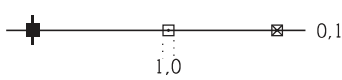

№	НАЗВАНИЕ И ХАРАКТЕРИСТИКА ТОПОГРАФИЧЕСКИХ ОБЪЕКТОВ	УСЛОВНЫЕ ЗНАКИ ТОПОГРАФИЧЕСКИХ ОБЪЕКТОВ ДЛЯ ПЛАНОВ МАСШТАБОВ	
		1:5 000, 1:2 000	1:1 000, 1:500
115	Трубопроводы надводные на опорах (цифры в скобках - вы- ты над водой в м) [177, 190]		
116	Трубопроводы подводные [177, 191] 1) на поверхности дна	<p>1)</p> 	<p>1)</p> 
*	2) проложенные под дном или перекрытые наносами (цифры у стрелки - глубины от поверхности дна в м)	<p>2)</p> 	<p>2)</p> 
117	Линии связи и технических средств управления подводные кабельные [192, 193]: 1) на поверхности дна	<p>1)</p> 	<p>1)</p> 
*	2) проложенные под дном или перекрытые наносами	<p>2)</p> 	<p>2)</p> 
118	Линии связи и технических средств управления подземные кабельные; колодцы смотровые, их номера и высотные отметки (цифры в разрыве знака - число прокладок) [192, 194, 195]		
119	Линии связи и технических средств управления воздушные кабельные на незастроенной территории [192, 195, 196]		

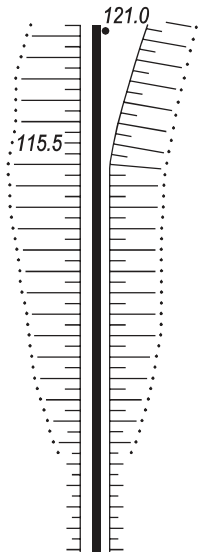
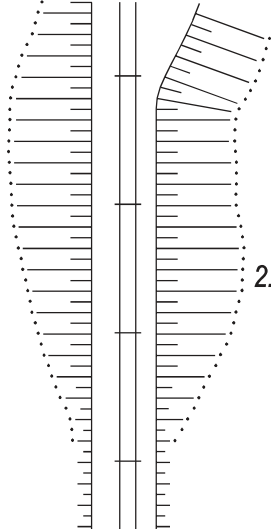
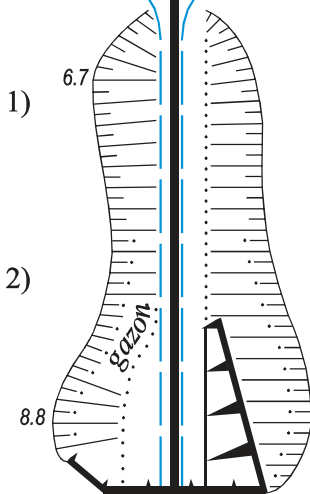
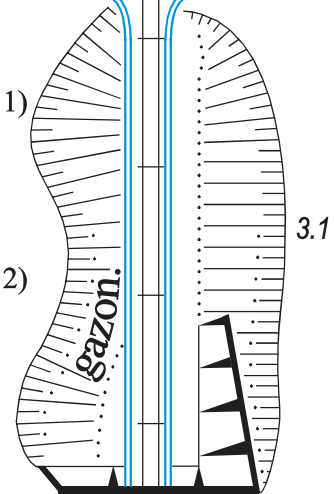
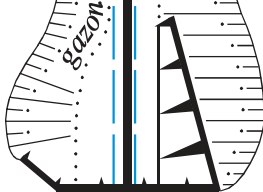
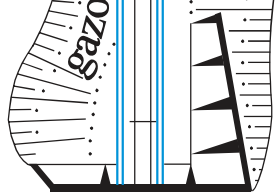
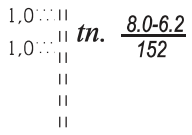
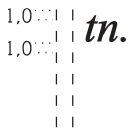

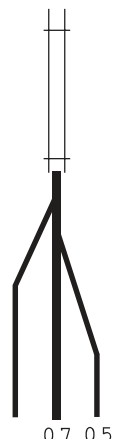
№	НАЗВАНИЕ И ХАРАКТЕРИСТИКА ТОПОГРАФИЧЕСКИХ ОБЪЕКТОВ	УСЛОВНЫЕ ЗНАКИ ТОПОГРАФИЧЕСКИХ ОБЪЕКТОВ ДЛЯ ПЛАНОВ МАСШТАБОВ	
		1:5 000, 1:2 000	1:1 000, 1:500
120*	Линии связи и технических средств управления воздушные кабельные на застроенной территории [192, 195, 196]		
121*	Линии связи и технических средств управления воздушные проводные на незастроенной территории (цифры - число проводов) [192, 195, 196]		
122*	Линии связи и технических средств управления воздушные проводные на застроенной территории [192, 195, 196]		
123	Переходы от воздушных линий связи и технических средств управления к кабельным подземным [1192, 197]		
124	Мачты и башни радио и телевизионные, вышки радиорелейные и ретрансляторы (цифры - высоты мачт, башен и вышек в м) [198]		
125*	1) Будки телефонные вне зданий [199] 2) Шкафы телефонные распределительные [199]		




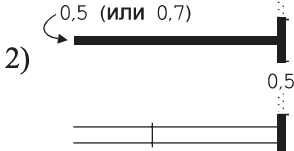
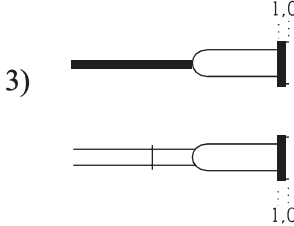


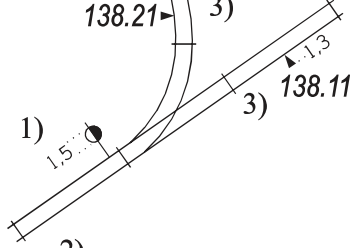

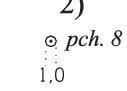
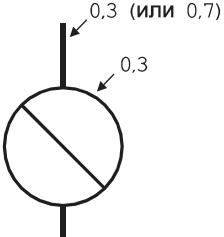
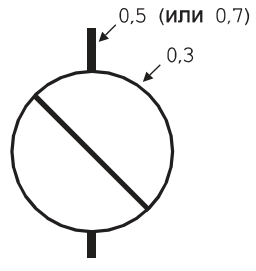
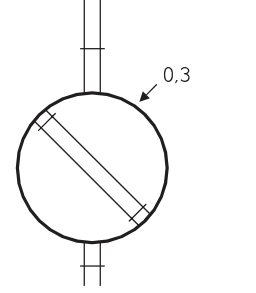
№	НАЗВАНИЕ И ХАРАКТЕРИСТИКА ТОПОГРАФИЧЕСКИХ ОБЪЕКТОВ	УСЛОВНЫЕ ЗНАКИ ТОПОГРАФИЧЕСКИХ ОБЪЕКТОВ ДЛЯ ПЛАНОВ МАСШТАБОВ	
		1:5 000, 1:2 000	1:1 000, 1:500
126	Склады угля, торфа, песка и другие открытые, кавальеры - отвалы грунта выравненные (цифры - высоты в м) [200-202]		
127	Участки, покрытые отходами промышленных предприятий [200, 203]		
128	Свалки [200, 204]		
129	1) Пустыри [200, 205] 2) Площадки строительные [200, 206]	1)	2)
130	Участки с изрытой поверхностью [200, 207]		
131	Валы корчевания (цифры - высоты в м) [200, 208]		
132	Печи для обжига извести, древесного угля [209]		
133	Двигатели ветряные [209]		

№	НАЗВАНИЕ И ХАРАКТЕРИСТИКА ТОПОГРАФИЧЕСКИХ ОБЪЕКТОВ	УСЛОВНЫЕ ЗНАКИ ТОПОГРАФИЧЕСКИХ ОБЪЕКТОВ ДЛЯ ПЛАНОВ МАСШТАБОВ	
		1:5 000, 1:2 000	1:1 000, 1:500
134	Мельницы ветряные [209]: 1) каменные 2) деревянные	1)   2)   3) 	1)  2) 
135	1) Мельницы водяные [209] 2) Лесопильни водяные [209]	1) a)  b)  2) a)  b) 	1)  2) 
136	Пасеки [210]	a)  b)  	
137	Загоны для скота [210]	a)  b) 	
138	Хранилища для силоса, сенажа [211]: 1) ямы и траншеи 2) ямы и траншеи бетонированные 3) площадки со стенками	1) a)  b)   2)   3) 	
139	Станции метеорологические [210]	a)  b)  	



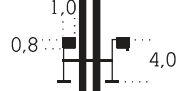
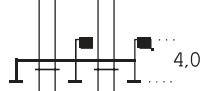

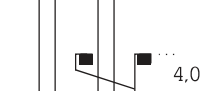
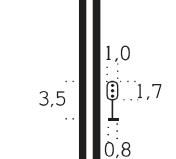
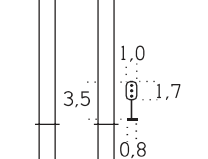
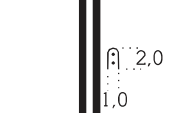
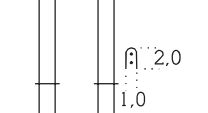
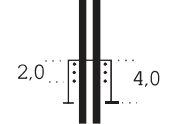
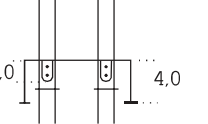

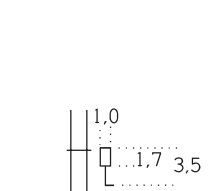
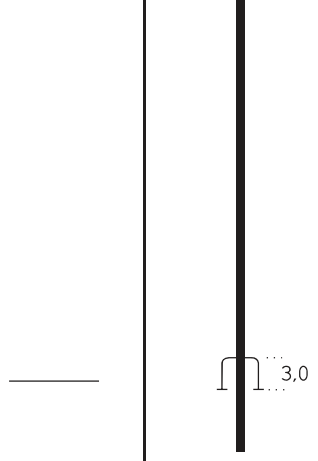
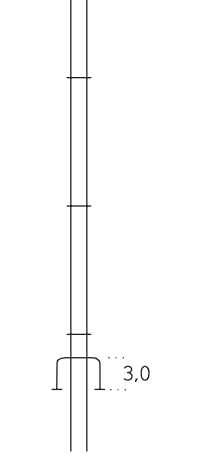
ЖЕЛЕЗНЫЕ ДОРОГИ И СООРУЖЕНИЯ ПРИ НИХ

№	НАЗВАНИЕ И ХАРАКТЕРИСТИКА ТОПОГРАФИЧЕСКИХ ОБЪЕКТОВ	УСЛОВНЫЕ ЗНАКИ ТОПОГРАФИЧЕСКИХ ОБЪЕКТОВ ДЛЯ ПЛАНОВ МАСШТАБОВ	
		1:5 000, 1:2 000	1:1 000, 1:500
140	Железные дороги [212-214]	 0.7	 12,0
141	Железные дороги электрифицированные, опоры контактной сети [214, 215]	 0.7 1,0 1,0	 6,0 1,0 12,0
142	Железные дороги строящиеся [216]	 2,0 0.7 16,0	 12,0 2,0 16,0
143	Полотно разобранных железных дорог [217]	 0.7 3,0	 5,0
144	Участки железных дорог со значительными уклонами (0,020 и более) [218]	 0,3 0.7 1,8	
145	Фуникулеры [219]	 0,6 3,0	 4,0
146	Дороги подвесные, их опорные столбы и фермы [220]	 0,1 1,0	

№	НАЗВАНИЕ И ХАРАКТЕРИСТИКА ТОПОГРАФИЧЕСКИХ ОБЪЕКТОВ	УСЛОВНЫЕ ЗНАКИ ТОПОГРАФИЧЕСКИХ ОБЪЕКТОВ ДЛЯ ПЛАНОВ МАСШТАБОВ	
		1:5 000, 1:2 000	1:1 000, 1:500
147	Железные дороги по насыпям (цифры - высоты насыпей в м) [221]		
148 *	1) Железные дороги в выемках с неукрепленными откосами [221, 222] 2) Железные дороги в выемках с укрепленными откосами (надпи- си - способы укрепления и глуби- ны выемок в м) [221, 222]		
149	Железные дороги в выемках с подпорными стенками (камен- ными, бетонными или железобетонными) [221, 222]		
150 *	Входы в тунели и галереи [223] Железные дороги в тунелях и их характеристики (в числителе дроби - высота и ширина, в зна- менателе - длина в м) [223]		
151	Пути станционные [224]		

№	НАЗВАНИЕ И ХАРАКТЕРИСТИКА ТОПОГРАФИЧЕСКИХ ОБЪЕКТОВ	УСЛОВНЫЕ ЗНАКИ ТОПОГРАФИЧЕСКИХ ОБЪЕКТОВ ДЛЯ ПЛАНОВ МАСШТАБОВ	
		1:5 000, 1:2 000	1:1 000, 1:500
152	Концы рельсовых путей (тупики) [224, 225]: 1) без упоров 2) с упорами 3) с упорами и балластной при- змой	<p>1) </p> <p>2) </p>	<p>1) </p> <p>2) </p> <p>3) </p>
153 *	1) Стрелки переводные на желез- нодорожных путях [226, 227] 2) Знаки километрового пикетажа [226] 3) Отметки высот головки рельса [226, 228]	<p>1) </p> <p>2) </p>	<p>3) </p> <p>1) </p> <p>2) </p>
154	Круги поворотные [229]	<p></p>	<p></p> <p></p>

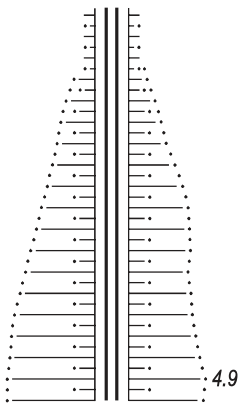
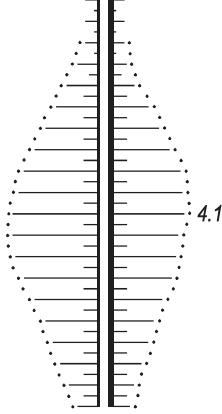
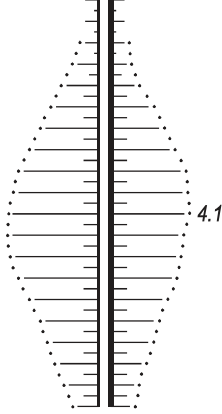
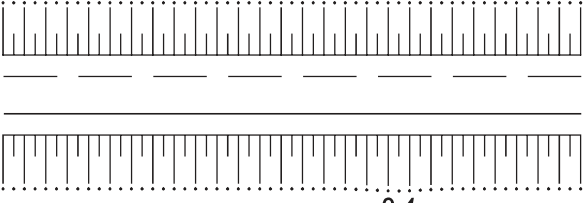
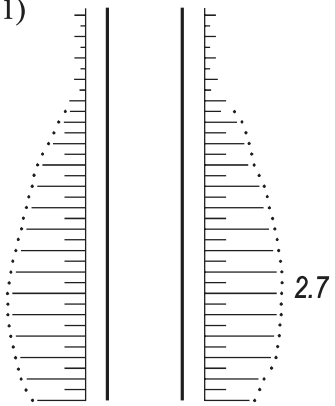
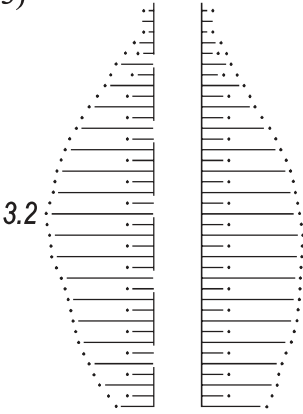
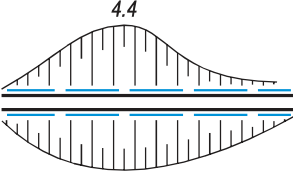
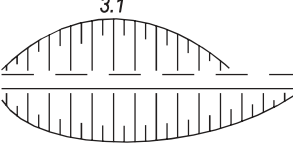
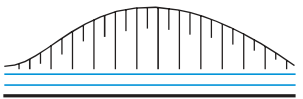
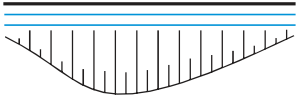
№	НАЗВАНИЕ И ХАРАКТЕРИСТИКА ТОПОГРАФИЧЕСКИХ ОБЪЕКТОВ	УСЛОВНЫЕ ЗНАКИ ТОПОГРАФИЧЕСКИХ ОБЪЕКТОВ ДЛЯ ПЛАНОВ МАСШТАБОВ	
		1:5 000, 1:2 000	1:1 000, 1:500
155	1) Переезды через железные дороги [230] 2) Шлагбаумы [230] 3) Ворота габаритные [230]		
156	Виадук (мост) пешеходные над железными дорогами [231]		
157	Платформы пассажирские (низкие, высокие) [232]: 1) открытые с гравийным или каменным покрытием 2) открытые асфальтированные или железобетонные 3) открытые деревянные (цифры - отметки высот края платформы и головки рельса) 4) крытые цементобетонные с одним и двумя рядами опор		
158	Платформы грузовые и площадки погрузочно-разгрузочные [232, 233] 1) низкие с бортовым камнем или без него 2) высокие 3) высокие (рампы) при зданиях или сооружениях; цифры - высоты в м		

№	НАЗВАНИЕ И ХАРАКТЕРИСТИКА ТОПОГРАФИЧЕСКИХ ОБЪЕКТОВ	УСЛОВНЫЕ ЗНАКИ ТОПОГРАФИЧЕСКИХ ОБЪЕКТОВ ДЛЯ ПЛАНОВ МАСШТАБОВ	
		1:5 000, 1:2 000	1:1 000, 1:500
159	Семафоры [234]		
160	Семафоры на мостике двухпорном [234]		
161	Семафоры на мостике консольном [234]		
162	Светофоры мачтовые [235]		
163 *	Светофоры карликовые [235]		
164	Светофоры подвесные (светофорные арки) [235]		
165	Диски предупредительные, уклоноуказатели, щиты маневровые и оповестительные, указатели маршрутные и другие знаки вдоль железнодорожных путей [236]		
166	Ворота габаритные над железной дорогой [237]		

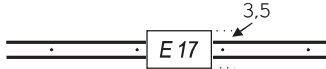
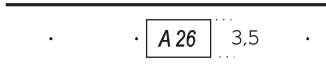
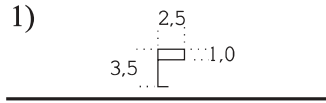
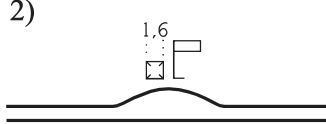
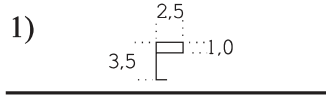
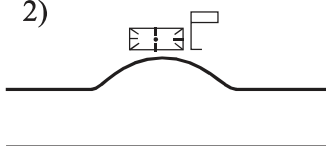
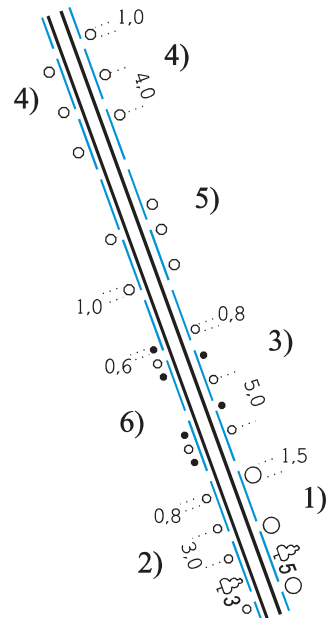
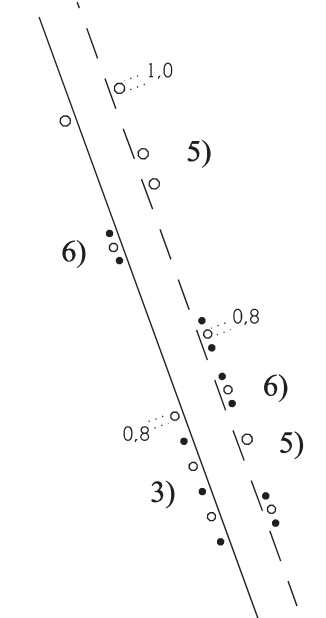
АВТОМОБИЛЬНЫЕ И ГРУНТОВЫЕ ДОРОГИ

№	НАЗВАНИЕ И ХАРАКТЕРИСТИКА ТОПОГРАФИЧЕСКИХ ОБЪЕКТОВ	УСЛОВНЫЕ ЗНАКИ ТОПОГРАФИЧЕСКИХ ОБЪЕКТОВ ДЛЯ ПЛАНОВ МАСШТАБОВ	
		1:5 000, 1:2 000	1:1 000, 1:500
167	<p>Автомагистрали (автострады) и их характеристики: ширина проезжей части в м и количество проезжих частей, общая ширина дороги в м, материал покрытия [238, 239-243]</p>		
168	<p>Усовершенствованные шоссе и их характеристики: ширина проезжей части в м, общая ширина дороги в м, материал покрытия [238-242, 244] Оборудованные съезды Границы смены покрытий [240, 241]</p>		
169	<p>Автомобильные дороги с покрытием и их характеристики: ширина проезжей части в м, общая ширина дороги в м, материал покрытия [238-242, 245, 246] Примыкания дорог низших классов без оборудованных съездов [242]</p>		
170	<p>Проезжие части улиц и тротуары [247-249]: 1) проезжие части улиц при наличии бортового камня 2) проезжие части улиц без бортового камня 3) тротуары на улицах и пешеходные дорожки с твердым покрытием (в парках, на кладбищах и др.) 4) тротуары на улицах и пешеходные дорожки без покрытия Буквенные индексы - материал покрытия, цифры - отметки высот: в числителе - на бортовом камне, в знаменателе - рядом с бортовым камнем</p>		
171	<p>Непроезжие улицы (крутые, ступенчатые, загроможденные валунами и т.п.) [250]</p>		

№	НАЗВАНИЕ И ХАРАКТЕРИСТИКА ТОПОГРАФИЧЕСКИХ ОБЪЕКТОВ	УСЛОВНЫЕ ЗНАКИ ТОПОГРАФИЧЕСКИХ ОБЪЕКТОВ ДЛЯ ПЛАНОВ МАСШТАБОВ	
		1:5 000, 1:2 000	1:1 000, 1:500
172	Автомобильные дороги без покрытия (улучшенные грунтовые дороги) и их характеристики: ширина проезжей части в м, материал добавок [238, 239, 242, 251, 252]		
173	Дороги грунтовые [242, 253-256]: 1) проселочные 2) полевые и лесные	<p>1) </p> <p>2) </p>	<p>1), 2) </p>
174	Дороги строящиеся [257]: 1) автомагистрали 2) усовершенствованные шоссе 3) автомобильные дороги с покрытием 4) автомобильные дороги без покрытия	<p>1) </p> <p>2) </p> <p>3) </p> <p>4) </p>	<p>1) </p> <p>2) </p> <p>3) </p> <p>4) </p>

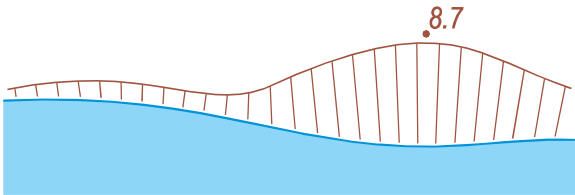
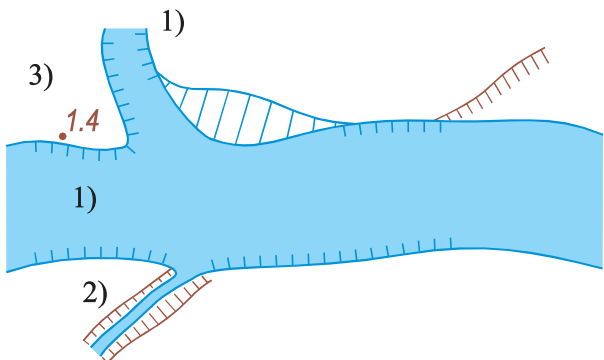


№	НАЗВАНИЕ И ХАРАКТЕРИСТИКА ТОПОГРАФИЧЕСКИХ ОБЪЕКТОВ	УСЛОВНЫЕ ЗНАКИ ТОПОГРАФИЧЕСКИХ ОБЪЕКТОВ ДЛЯ ПЛАНОВ МАСШТАБОВ	
		1:5 000, 1:2 000	1:1 000, 1:500
175	<p>Дороги по насыпям и дамбам [258, 259] (цифры - высоты насыпей в м):</p> <p>1) автомобильные с покрытием; откосы от края обочины</p> <p>2) автомобильные без покрытия; откосы от края проезжей части</p> <p>3) грунтовые проселочные; откосы от края проезжей части</p> <p>4) грунтовые проселочные; откосы от края дамбы</p>	<p>1) </p> <p>2) </p> <p>3) </p> <p>4) </p>	<p>1) </p> <p>3) </p>
176	<p>Дороги в выемках (цифры - глубины выемок в м) [258, 259]</p>	<p>4.4 </p> <p>3.1 </p>	<p>2.5 </p> <p>2.5 </p>

№	НАЗВАНИЕ И ХАРАКТЕРИСТИКА ТОПОГРАФИЧЕСКИХ ОБЪЕКТОВ	УСЛОВНЫЕ ЗНАКИ ТОПОГРАФИЧЕСКИХ ОБЪЕКТОВ ДЛЯ ПЛАНОВ МАСШТАБОВ	
		1:5 000, 1:2 000	1:1 000, 1:500
177	Переходы подземные под улицами, дорогами и железнодорожными путями (туннели пешеходные) [260]		
178	Лестницы для подъема в гору и на различные сооружения [261]		
179	Дорожные знаки и арки [262, 263]: 1) знаки километровые - столбы и камни (цифры - надписи числа километров) 2) указатели дорог, названий населенных пунктов и рек 3) знаки дорожные прочие 4) арки постоянные на автомобильных дорогах	<p>1) </p> <p>2) a) b) </p> <p>3) a) b) </p> <p>4) </p>	<p>1) </p> <p>2) a) b) </p> <p>3) a) b) </p> <p>4) </p>
180*	1) Светофоры на столбах [264] 2) Опоры троллейбусной контактной сети [264]	<p>1) </p> <p>2) </p>	<p>1) </p> <p>2) </p>


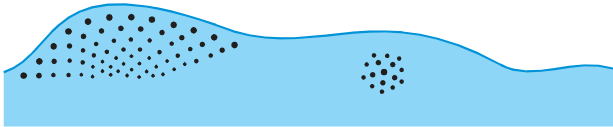

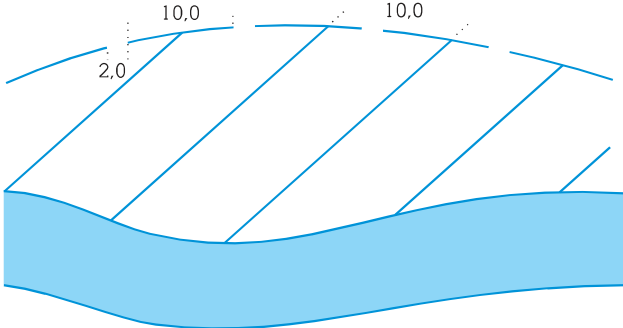
№	НАЗВАНИЕ И ХАРАКТЕРИСТИКА ТОПОГРАФИЧЕСКИХ ОБЪЕКТОВ	УСЛОВНЫЕ ЗНАКИ ТОПОГРАФИЧЕСКИХ ОБЪЕКТОВ ДЛЯ ПЛАНОВ МАСШТАБОВ	
		1:5 000, 1:2 000	1:1 000, 1:500
181	Индексы и номера автомобильных дорог [265]		
182	Остановки автобусов и троллейбусов вне населенных пунктов [266]: 1) необорудованные 2) с павильоном и расширением дороги	<p>1) </p> <p>2) </p>	<p>1) </p> <p>2) </p>
183	Насаждения вдоль дорог, рек, каналов и канав [267, 268]: 1) узкие полосы деревьев высотой 4 м и более (с указанием породы и высоты в м) 2) узкие полосы деревьев высотой менее 4 м (с указанием породы и высоты в м) 3) узкие полосы кустарников 4) ряды отдельных деревьев 5) отдельно стоящие деревья 6) отдельные кустарники		

ГИДРОГРАФИЯ


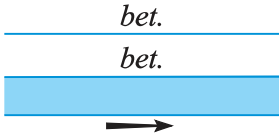




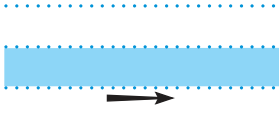


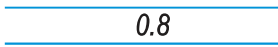
№	НАЗВАНИЕ И ХАРАКТЕРИСТИКА ТОПОГРАФИЧЕСКИХ ОБЪЕКТОВ	УСЛОВНЫЕ ЗНАКИ ТОПОГРАФИЧЕСКИХ ОБЪЕКТОВ ДЛЯ ПЛАНОВ МАСШТАБОВ
		1:5 000, 1:2 000, 1:1 000, 1:500
184	Линии береговые определенные и постоянные [270]	
185	Линии береговые неопределенные (водотоков и водоемов по болотам, в сплошных зарослях камыша и т.п.) [270]	
186 *	Отметки урезов воды [271, 272]: 1) по фактически измеренным данным с датой измерений 2) приведенные к среднему межённому уровню 3) комбинированные	
187	Линии береговые непостоянные (водотоков и водоемов сезонно-пересыхающих и сезонно-водных) [270]	
188 *	Отметки высот непостоянных береговых линий [273]	

№	НАЗВАНИЕ И ХАРАКТЕРИСТИКА ТОПОГРАФИЧЕСКИХ ОБЪЕКТОВ	УСЛОВНЫЕ ЗНАКИ ТОПОГРАФИЧЕСКИХ ОБЪЕКТОВ ДЛЯ ПЛАНОВ МАСШТАБОВ
		1:5 000, 1:2 000, 1:1 000, 1:500
189	Берега обрывистые с пляжем, не выражающимся в масштабе плана (цифра - глубина берего- вого обрыва в м) [274, 275]	
190	Берега обрывистые без пляжа [274, 276, 278]: 1) рек шириной на плане 1,5 мм и более 2) рек шириной на плане менее 1,5 мм 3) глубины береговых обрывов в м	
191	Растительность водная травяная с плавающими листьями [279]	
192	1) Изобаты и их надписи * [280, 281] 2) Глубины водоемов в м [280, 282] 3) Горизонталы для изображения дна водоемов [283]	
* При создании топографических планов на водохранилища, озера и крупные реки приме- нение изобат и показателей глубин или горизонталей и отметок высот (см. условный знак №192) определяются требованиями технического проекта.		

№	НАЗВАНИЕ И ХАРАКТЕРИСТИКА ТОПОГРАФИЧЕСКИХ ОБЪЕКТОВ	УСЛОВНЫЕ ЗНАКИ ТОПОГРАФИЧЕСКИХ ОБЪЕКТОВ ДЛЯ ПЛАНОВ МАСШТАБОВ	
		1:5 000, 1:2 000	1:1 000, 1: 500
193	Реки и ручьи [284]: 1) ширина русла не выражается в масштабе плана 2) ширина выражается в масшта- бе плана		
194 *	Характеристики водотоков [285- 287]: 1) направление и скорость тече- ния в м/с 2) ширина в м 3) глубина в м и грунт дна (при сочетании характеристик - ши- рина в числителе, глубина и грунт дна - в знаменателе)		
195	Русла рек и ручьев с чередовани- ем постоянноводных и пересы- хающих участков [288]		
196	Пороги на реках [289]: 1) не выражающиеся по протя- женности в масштабе плана 2) выражающиеся по протяжен- ности в масштабе плана		

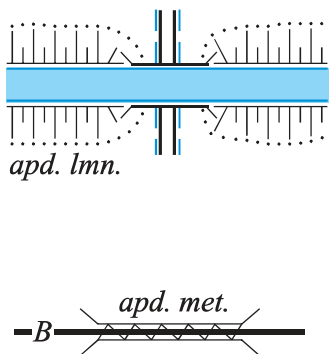
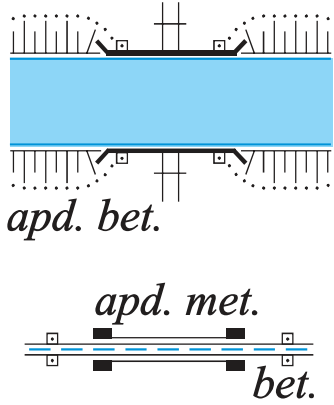
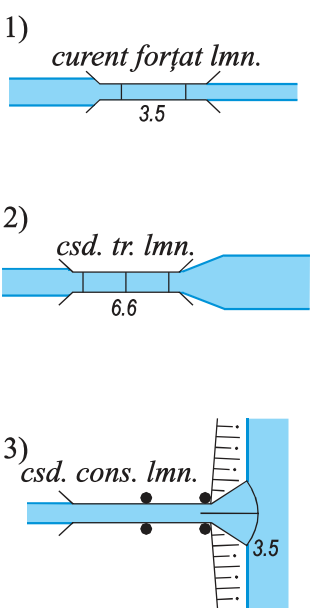
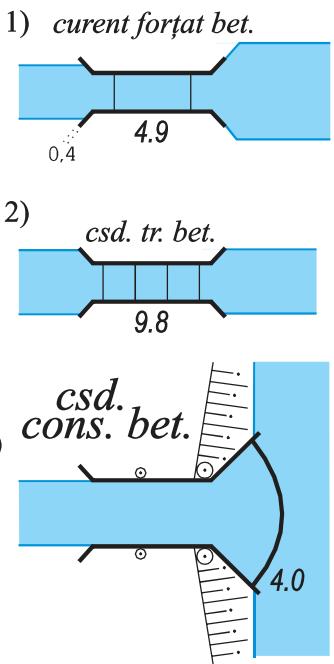
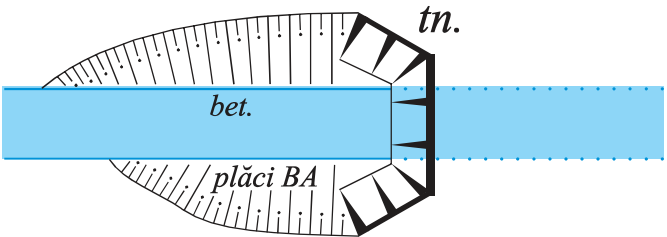
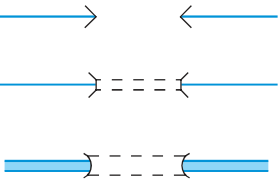
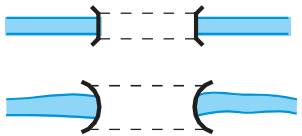
№	НАЗВАНИЕ И ХАРАКТЕРИСТИКА ТОПОГРАФИЧЕСКИХ ОБЪЕКТОВ	УСЛОВНЫЕ ЗНАКИ ТОПОГРАФИЧЕСКИХ ОБЪЕКТОВ ДЛЯ ПЛАНОВ МАСШТАБОВ
		1:5 000, 1:2 000, 1:1 000, 1:500
197 *	Перекаты на реках [290]	 <i>vad</i>
198	Отмели береговые и мели русловые (без разделения по составу грунтов) [291]	
199	Озера [292]	 <i>sărat</i> <i>amar.-săr.</i>
200 *	Границы и площади разливов рек и озер, водохранилищ, не достигающих уровня НПГ [293-297]	

ОБЪЕКТЫ ГИДРОТЕХНИЧЕСКИЕ, ВОДНОГО ТРАНСПОРТА И ВОДОСНАБЖЕНИЯ

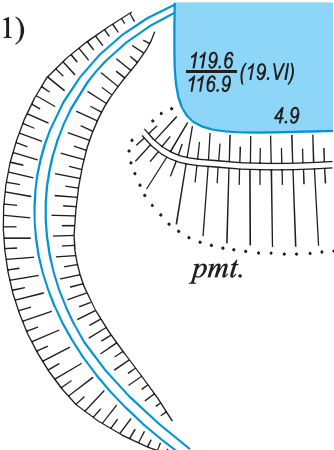
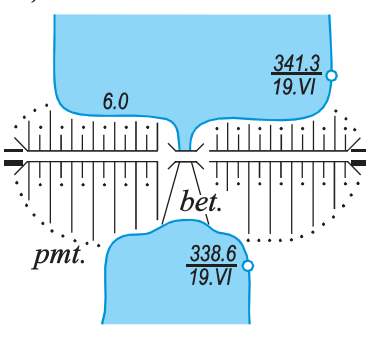
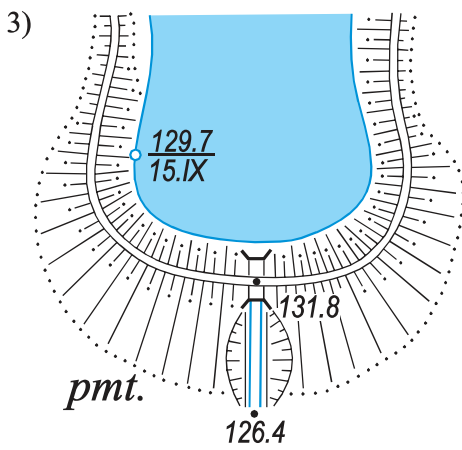
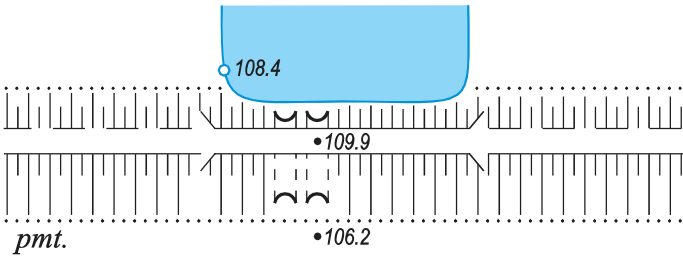
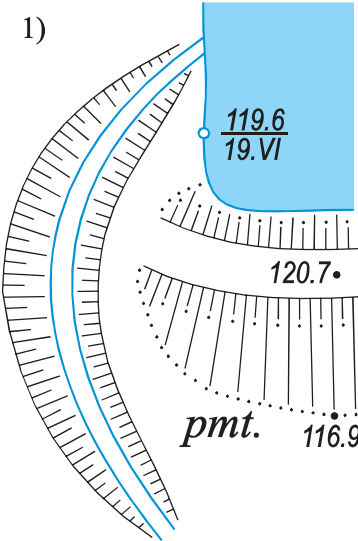
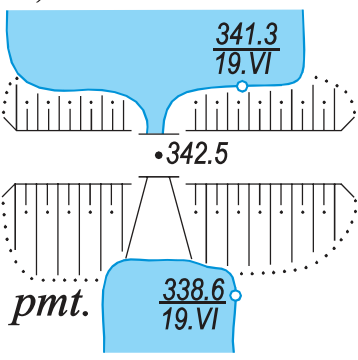
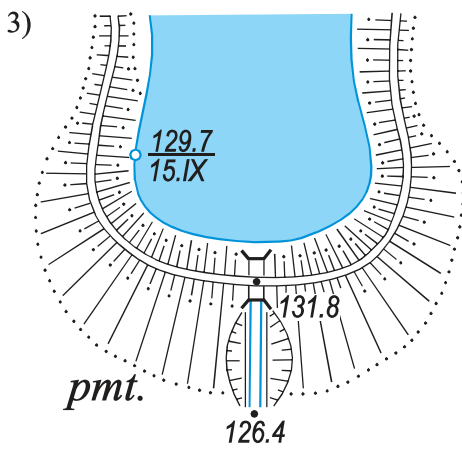
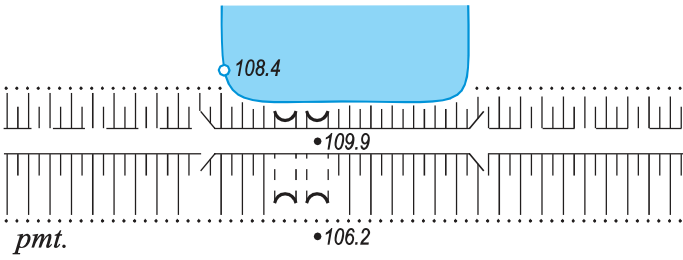
№	НАЗВАНИЕ И ХАРАКТЕРИСТИКА ТОПОГРАФИЧЕСКИХ ОБЪЕКТОВ	УСЛОВНЫЕ ЗНАКИ ТОПОГРАФИЧЕСКИХ ОБЪЕКТОВ ДЛЯ ПЛАНОВ МАСШТАБОВ	
		1:5 000, 1:2 000	1:1 000, 1:500
201	Каналы, канализованные участ- ки рек и канавы [298-301]: 1) наземные 2) наземные бетонированные 3) строящиеся	<p>1) </p> <p>2) </p> <p>3) </p>	<p>1) </p> <p>2) </p> <p>3) </p>
202	Каналы подземные и дренажная подземная сеть [302]		
203 *	Характеристики каналов и канав. В числителе дроби - ширина по верху и по дну в м, в знаменате- ле - глубина в м [303-306]	$\frac{3.1-0.8}{1.4}$ $\frac{2.6}{1.5}$	1.4
204	Канавы сухие и их характерис- тики. В числителе дроби - ши- рина, в знаменателе - глубина в м [307]	 $\frac{3.2}{1.2}$	

№	НАЗВАНИЕ И ХАРАКТЕРИСТИКА ТОПОГРАФИЧЕСКИХ ОБЪЕКТОВ	УСЛОВНЫЕ ЗНАКИ ТОПОГРАФИЧЕСКИХ ОБЪЕКТОВ ДЛЯ ПЛАНОВ МАСШТАБОВ	
		1:5 000, 1:2 000	1:1 000, 1:500
205	Каналы, канализованные участки рек и каналы с дамбами - валами (цифры - высоты дамб в м) [308]		
206	Валики, не выражающиеся в масштабе и их характеристики. В числителе дроби - ширина по низу валика в м, в знаменателе - высота в м [309]		
207	Каналы, канализованные участки рек и каналы в выемках и в выемках с бермами (цифры - глубины в м) [310]		
208	Каналы и каналы по валам [311]		

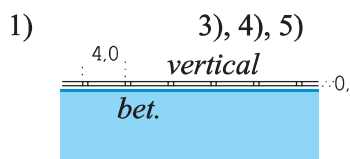
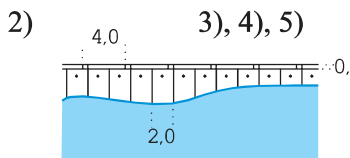
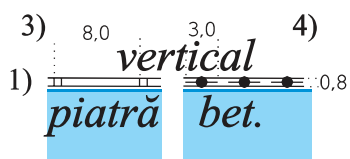
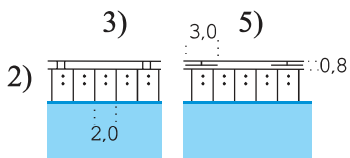
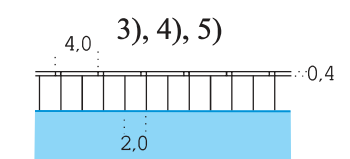
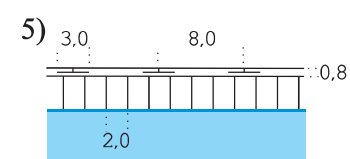
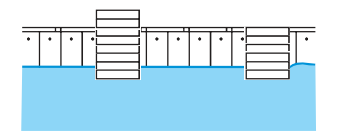
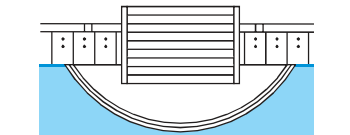
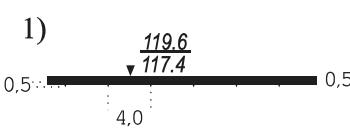
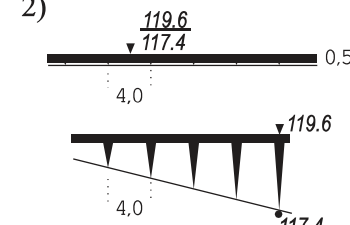
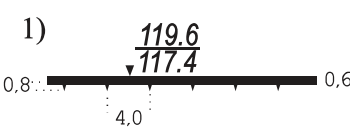
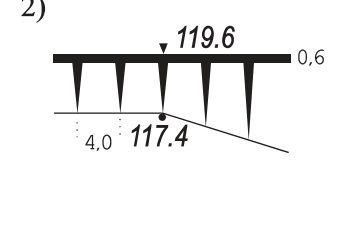
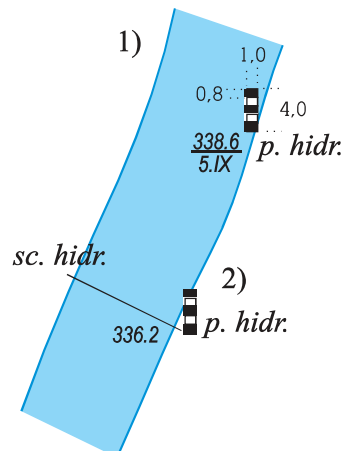
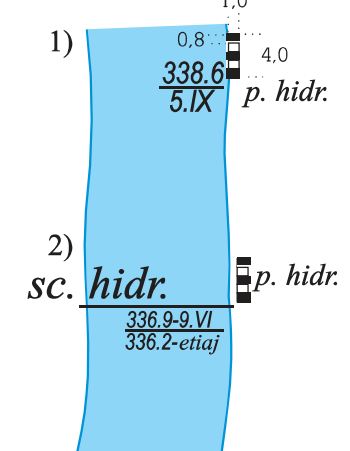
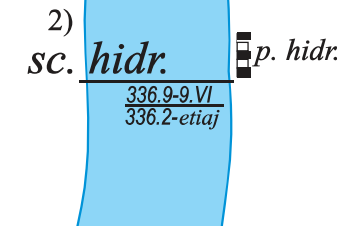
№	НАЗВАНИЕ И ХАРАКТЕРИСТИКА ТОПОГРАФИЧЕСКИХ ОБЪЕКТОВ	УСЛОВНЫЕ ЗНАКИ ТОПОГРАФИЧЕСКИХ ОБЪЕКТОВ ДЛЯ ПЛАНОВ МАСШТАБОВ	
		1:5 000, 1:2 000	1:1 000, 1:500
209	<p>Устройства водораспределительные на оросительных и обводнительных каналах [312, 313]:</p> <p>1) подпорно-регулирующие сооружения 2) водовыпуски с заслонками 3) водовыпуски трубчатые 4) водовыпуски шахтные</p>		
210*	<p>Устья дренажных коллекторов на осушительных каналах (цифры: в числителе дроби - отметка низа трубы, в знаменателе - диаметр трубы в м) [314]</p>		
211	<p>Водовыпуски на дамбах и валиках орошения [315]</p>		
212	<p>Дюкеры [316]</p>		

№	НАЗВАНИЕ И ХАРАКТЕРИСТИКА ТОПОГРАФИЧЕСКИХ ОБЪЕКТОВ	УСЛОВНЫЕ ЗНАКИ ТОПОГРАФИЧЕСКИХ ОБЪЕКТОВ ДЛЯ ПЛАНОВ МАСШТАБОВ	
		1:5 000, 1:2 000	1:1 000, 1:500
213	Акведуки [317]		
214	Водосбросы (сопрягающие сооружения) [318, 319]: 1) быстотоки (цифры - разность уровней воды в м) 2) перепады ступенчатые (цифры - общая высота перепада в м) 3) перепады консольные (цифры - высота сброса воды в м)		
215	Туннели на каналах [320]		
216	Каналы, реки и канавы, проходящие через трубы [321]		

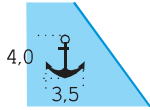
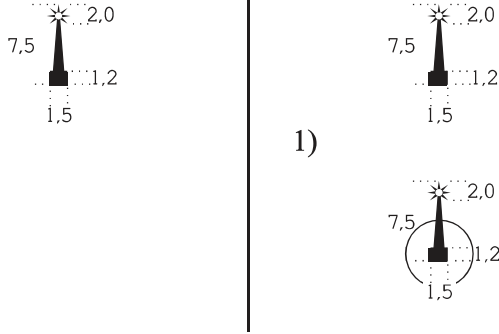
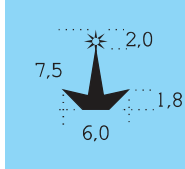

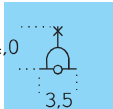

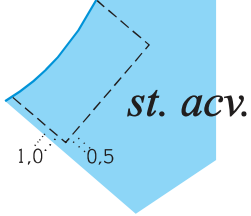
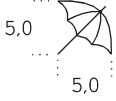
№	НАЗВАНИЕ И ХАРАКТЕРИСТИКА ТОПОГРАФИЧЕСКИХ ОБЪЕКТОВ	УСЛОВНЫЕ ЗНАКИ ТОПОГРАФИЧЕСКИХ ОБЪЕКТОВ ДЛЯ ПЛАНОВ МАСШТАБОВ	
		1:5 000, 1:2 000	1:1 000, 1:500
217	Водозаборы и насосные станции на каналах [322]		
218	Насосы малые на каналах [323]: 1) стационарные 2) передвижные		
219	Лотки и желоба для подачи воды и материал их постройки [324]: 1) наземные 2) на опорах		
220	Плотины металлические, каменные, железобетонные и деревянные (характеристики плотин - ширина по верху в м, материал постройки, отметки урезов воды верхнего и нижнего бьефов и дата их определения [325-328]: 1) непроезжие 2) проезжие 3) характеристики водохранилищ (первая цифра - объем в куб.км, вторая - площадь зеркала воды в кв. км)		

№	НАЗВАНИЕ И ХАРАКТЕРИСТИКА ТОПОГРАФИЧЕСКИХ ОБЪЕКТОВ	УСЛОВНЫЕ ЗНАКИ ТОПОГРАФИЧЕСКИХ ОБЪЕКТОВ ДЛЯ ПЛАНОВ МАСШТАБОВ	
		1:5 000, 1:2 000	1:1 000, 1:500
221	<p>Плотины земляные (характеристики плотин - ширина по верху в м, материал постройки, отметка уреза воды и дата ее определения, высотная отметка у основания) [328, 329]:</p> <p>1) непроезжие с резервной обводной канавой</p> <p>2) проезжие, с водосливом-лотком</p> <p>3) непроезжие, с водосливом-трубой, переходящие в дамбы-валы</p> <p>4) проезжие, с водосливами-трубами, переходящие в дамбы-валы</p>	<p>1)</p>  <p>2)</p>  <p>3)</p>  <p>4)</p> 	<p>1)</p>  <p>2)</p>  <p>3)</p>  <p>4)</p> 

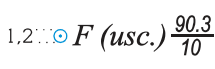
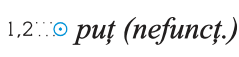
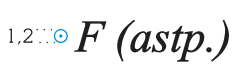
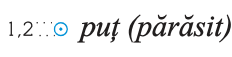
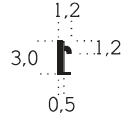
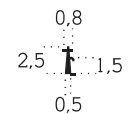
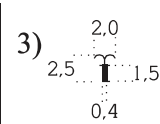
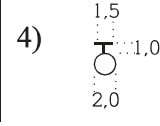
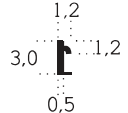
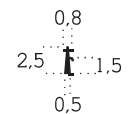

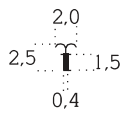
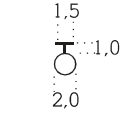
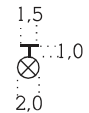
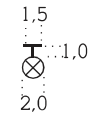



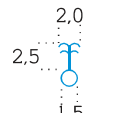
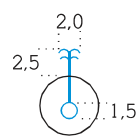
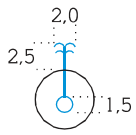
№	НАЗВАНИЕ И ХАРАКТЕРИСТИКА ТОПОГРАФИЧЕСКИХ ОБЪЕКТОВ	УСЛОВНЫЕ ЗНАКИ ТОПОГРАФИЧЕСКИХ ОБЪЕКТОВ ДЛЯ ПЛАНОВ МАСШТАБОВ	
		1:5 000, 1:2 000	1:1 000, 1:500
	5) прорванные	<p>5)</p>	<p>5)</p>
222	Плотины подводные (переливные) [330]		
223	Устройства рыбозащитные и му- сороулавливающие (решетки, сетки и т.п.) [331]		
224	Шлюзы [332]: 1) камеры 2) ворота (затворы) шлюзов 3) характеристики шлюзов (в числителе дроби - длина камеры и ширина ворот в м, в знамена- теле - глубина на пороге ворот в м) 4) палы		




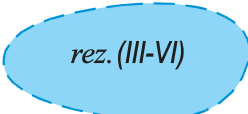
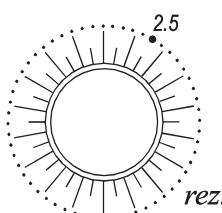




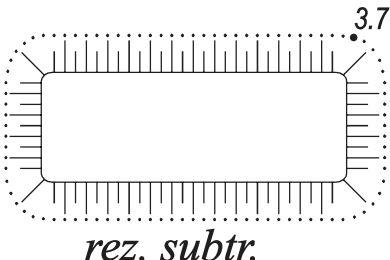
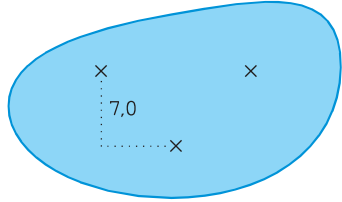
№	НАЗВАНИЕ И ХАРАКТЕРИСТИКА ТОПОГРАФИЧЕСКИХ ОБЪЕКТОВ	УСЛОВНЫЕ ЗНАКИ ТОПОГРАФИЧЕСКИХ ОБЪЕКТОВ ДЛЯ ПЛАНОВ МАСШТАБОВ	
		1:5 000, 1:2 000	1:1 000, 1:500
225	Набережные каменные, бетонные, железобетонные [333]: 1) отвесные 2) наклонные	<p>1) </p> <p>2) </p>	<p>1) </p> <p>2) </p>
226	Парапеты [334]: 3) каменные или бетонные 4) металлические 5) деревянные	<p></p>	<p></p>
227	Спуски и лестницы на набережных [335]	<p></p>	<p></p>
228	Стенки подпорные каменные, бетонные, железобетонные (дробью - высотные отметки по верху и у основания стенки) [336, 337]: 1) отвесные 2) наклонные	<p>1) </p> <p>2) </p>	<p>1) </p> <p>2) </p>
229	1) Посты водомерные и футштоки [338, 339] 2) Посты водомерные с оборудованными гидрометрическими створами [338, 340]	<p>1) </p>	<p>1) </p> <p>2) </p>

№	НАЗВАНИЕ И ХАРАКТЕРИСТИКА ТОПОГРАФИЧЕСКИХ ОБЪЕКТОВ	УСЛОВНЫЕ ЗНАКИ ТОПОГРАФИЧЕСКИХ ОБЪЕКТОВ ДЛЯ ПЛАНОВ МАСШТАБОВ	
		1:5 000, 1:2 000	1:1 000, 1:500
230	Ледорезы [341]		
231	Моли, волноломы, пирсы, траверсы, буны, шпоры и другие оградительные и регуляционные устройства [342-345]: 1) с отвесными стенками 2) с наклонными стенками	<p>1) </p> <p>2) </p>	<p>1) </p> <p>1) </p>
232	Пристани с оборудованными причалами [346]: 1) береговыми 2) береговыми на сваях 3) плавучими (дебаркадерами)	<p>1) </p> <p>2) </p> <p>3) </p>	<p><i>debarcader</i></p> <p>1) </p> <p><i>debarcader</i></p> <p>2) </p> <p><i>debarcader</i></p> <p>3) </p>

№	НАЗВАНИЕ И ХАРАКТЕРИСТИКА ТОПОГРАФИЧЕСКИХ ОБЪЕКТОВ	УСЛОВНЫЕ ЗНАКИ ТОПОГРАФИЧЕСКИХ ОБЪЕКТОВ ДЛЯ ПЛАНОВ МАСШТАБОВ	
		1:5 000, 1:2 000	1:1 000, 1:500
233	Пристани и остановочные пункты без оборудованных причалов, якорные стоянки [347]		
234	Маяки [348]: 1) береговые 2) плавучие	<p>1)</p>  <p>2)</p> 	
235	Огни светящие береговые (навигационные) [349]		
236 *	Буи (светящие и др.) [350]		
237	Знаки береговой сигнализации постоянные [351]		
238	Станции водные (открытые купальни, лодочные причалы и др.) [352]		
239	Пляжи оборудованные [353]		

№	НАЗВАНИЕ И ХАРАКТЕРИСТИКА ТОПОГРАФИЧЕСКИХ ОБЪЕКТОВ	УСЛОВНЫЕ ЗНАКИ ТОПОГРАФИЧЕСКИХ ОБЪЕКТОВ ДЛЯ ПЛАНОВ МАСШТАБОВ	
		1:5 000, 1:2 000	1:1 000, 1:500
240*	Колодцы и их характеристики (отметка земли у колодца, глуби- на до уровня воды и до дна в м, месяцы когда колодец имеет во- ду [354-357])		
241*	Колодцы с воротом на столбах [358]		
242	Колодцы и скважины с ручным насосом [359]		
243	Колодцы с журавлем [360]		
244	Колодцы и скважины с ветряным двигателем [360]		
245*	Колодцы и скважины с механи- ческим подъемом воды [361]		
246	Колодцы и скважины артезиан- ские [361]		
247	1) Колодцы и скважины в строе- ниях [362] 2) Колодцы и скважины, совме- щенные с водонапорными баш- нями [363]	1) 2)	1) 2)

№	НАЗВАНИЕ И ХАРАКТЕРИСТИКА ТОПОГРАФИЧЕСКИХ ОБЪЕКТОВ	УСЛОВНЫЕ ЗНАКИ ТОПОГРАФИЧЕСКИХ ОБЪЕКТОВ ДЛЯ ПЛАНОВ МАСШТАБОВ	
		1:5 000, 1:2 000	1:1 000, 1:500
248	1) Колодцы сухие и засыпанные [364] 2) Скважины недействующие или заброшенные [365]	1)  $F (usc.) \frac{90,3}{10}$ 2)  $pu\check{t} (nefunc\check{t}.)$	1)  $F (astp.)$ 2)  $pu\check{t} (p\check{a}r\check{a}sit)$
249	Колонки [366]: 1) гидравлические (водоналивные железнодорожные и др.) 2) водоразборные 3) питьевые 4) гидранты, пожарные, поливочные и др.	1)  2)  3)  4) 	1)  2)   3)  4) 
250	Узлы подключения дождевальных машин [367]		
251	Будки водоразборные [368]	 	
252	Фонтаны [369]	 	

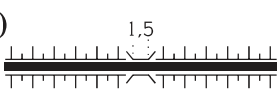
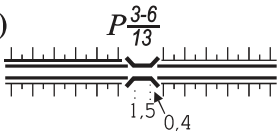
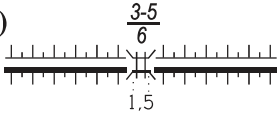
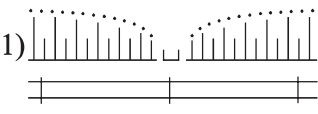

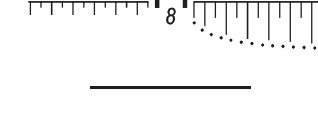
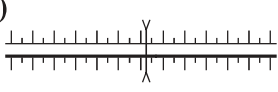
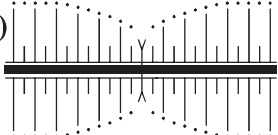
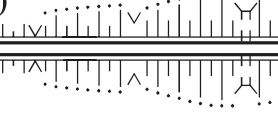
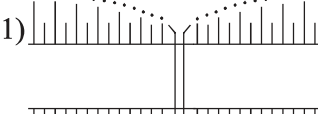
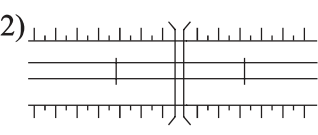
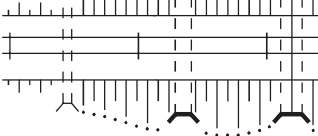
№	НАЗВАНИЕ И ХАРАКТЕРИСТИКА ТОПОГРАФИЧЕСКИХ ОБЪЕКТОВ	УСЛОВНЫЕ ЗНАКИ ТОПОГРАФИЧЕСКИХ ОБЪЕКТОВ ДЛЯ ПЛАНОВ МАСШТАБОВ	
		1:5 000, 1:2 000	1:1 000, 1:500
253	Водохранилища открытые, крытые и подземные, отстойники, бассейны, ямы дождевые (цифры - высота обваловки или засыпки в м и месяцы, когда водохранилище имеет воду) [370-372]	    	    
254 *	Водохранилища, загрязненные отходами промышленных предприятий [373]		

№	НАЗВАНИЕ И ХАРАКТЕРИСТИКА ТОПОГРАФИЧЕСКИХ ОБЪЕКТОВ	УСЛОВНЫЕ ЗНАКИ ТОПОГРАФИЧЕСКИХ ОБЪЕКТОВ ДЛЯ ПЛАНОВ МАСШТАБОВ	
		1:5 000, 1:2 000	1:1 000, 1:500
255	Баки водонапорные на столбах или фермах [374]		
256	Источники естественные (ключи, родники) [375, 376]: 1) необорудованные 2) оборудованные	<p>1) 1) <i>izv.</i> 292.1</p> <p>2) 2) <i>izv.</i></p> <p>3) 3) <i>izv.</i> <i>mon.</i></p>	<p>1) 1) <i>izv.</i> 333.8 <i>min.</i> 292.1</p> <p>2) 2) <i>izv.</i></p> <p>3) 3) <i>izv.</i> <i>mon.</i></p>

МОСТЫ, ПУТЕПРОВОДЫ И ПЕРЕПРАВЫ

№	НАЗВАНИЕ И ХАРАКТЕРИСТИКА ТОПОГРАФИЧЕСКИХ ОБЪЕКТОВ	УСЛОВНЫЕ ЗНАКИ ТОПОГРАФИЧЕСКИХ ОБЪЕКТОВ ДЛЯ ПЛАНОВ МАСШТАБОВ	
		1:5 000, 1:2 000	1:1 000, 1:500
257	Мосты металлические [377-381]: 1) однопролетные		
258	Мосты каменные, бетонные, железобетонные [377-381]: 1) однопролетные		
259	Мосты деревянные [341, 377-381]: 1) однопролетные		



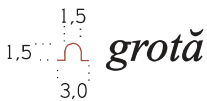
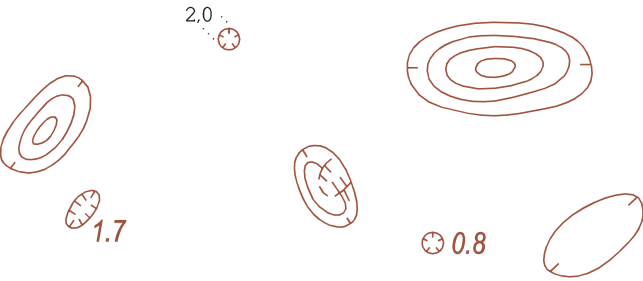
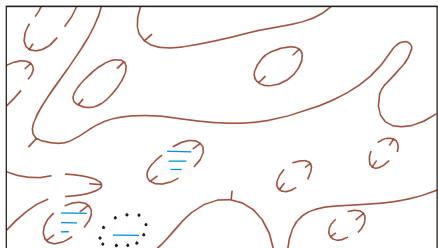




№	НАЗВАНИЕ И ХАРАКТЕРИСТИКА ТОПОГРАФИЧЕСКИХ ОБЪЕКТОВ	УСЛОВНЫЕ ЗНАКИ ТОПОГРАФИЧЕСКИХ ОБЪЕКТОВ ДЛЯ ПЛАНОВ МАСШТАБОВ	
		1:5 000, 1:2 000	1:1 000, 1:500
260	<p>Мосты с железной и автомобильной дорогами рядом [377, 380, 381]:</p> <p>1) на общем пролетном строении</p> <p>2) на раздельном пролетном строении с общими опорами</p>		
261	<p>Путепроводы [377, 381, 382]:</p> <p>1) железнодорожные - над автомобильной или железной дорогой</p> <p>2) автодорожные - над железной или автомобильной или дорогой</p>		
262	<p>Характеристики мостов на автодорогах [377, 384, 385]:</p> <p>1) в левой колонке первая цифра - высота низа пролетного строения над уровнем воды в реках; в числителе дроби - длина моста и ширина его проезжей части в м; в знаменателе - автомобильная нагрузка (грузоподъемность) в т</p> <p>2) в правой колонке - автомобильная нагрузка (грузоподъемность) в т</p>	$8 \frac{370-10}{18}$	<p>18</p>










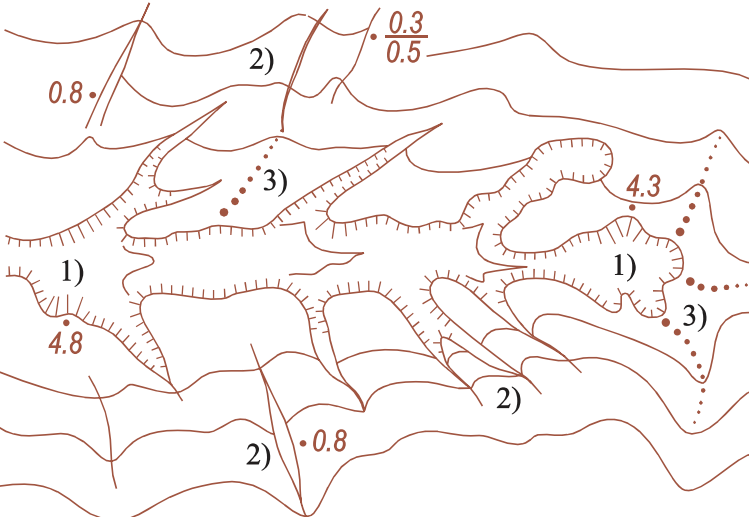

№	НАЗВАНИЕ И ХАРАКТЕРИСТИКА ТОПОГРАФИЧЕСКИХ ОБЪЕКТОВ	УСЛОВНЫЕ ЗНАКИ ТОПОГРАФИЧЕСКИХ ОБЪЕКТОВ ДЛЯ ПЛАНОВ МАСШТАБОВ	
		1:5 000, 1:2 000	1:1 000, 1:500
263	Мосты малые [377, 383]: 1) деревянные 2) каменные, бетонные, железобетонные и металлические 3) цепные и канатные	<p>1) </p> <p>2) </p> <p>3) </p>	<p>1) </p> <p>2) </p> <p>3) </p>
264	Характеристики малых мостов на автодорогах [377, 384, 385]: 1) в левой колонке буквенные индексы - материал пролетного строения; в числителе дроби - длина моста и ширина его проезжей части в м; в знаменателе - автомобильная нагрузка (грузоподъемность) в т; 2) в правой колонке - грузоподъемность в т	$BA \frac{3-6}{13}$	13
265	1) Мосты длиной до 1м на автомобильных дорогах [377, 386] 2) Лотки на железных дорогах [386] * 3) Трубы под дорогами [386]	<p>1) </p> <p>2) </p> <p>3) </p>	<p>1) </p> <p>2) </p> <p>3) </p>
266 *	Характеристики труб под дорогами [377, 387]: 1) на планах универсального назначения: в числителе дроби отметка полотна дороги над трубой, в знаменателе - число труб и их внутренний диаметр в м, справа - материал трубы 2) на планах мелиоративного назначения: слева - внутренний диаметр труб в м, в числителе дроби - отметка высоты входа по низу трубы и отметка высоты выхода по низу трубы, в знаменателе - отметка полотна дороги над трубой, справа - материал трубы и ее длина в м	<p>1) $\frac{127.8}{2 \times 0.8} met.$</p> <p>2) $2.0 \frac{125.72-125.48}{127.83} bet.(9.8)$</p>	

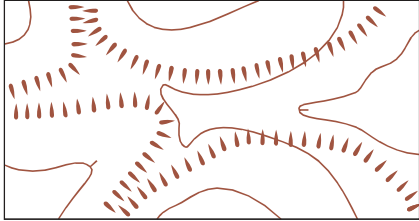
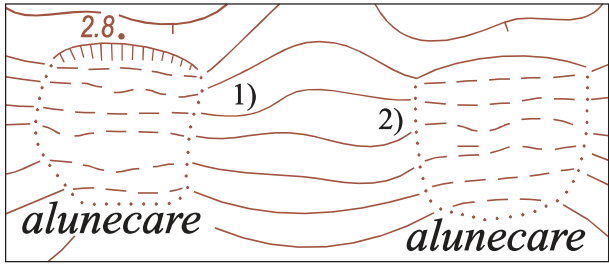

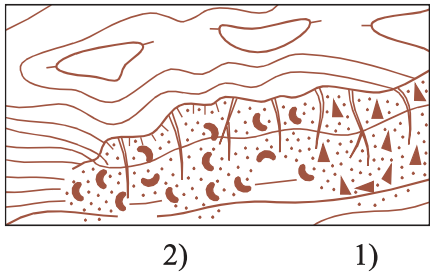
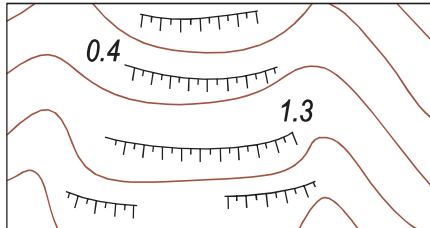
№	НАЗВАНИЕ И ХАРАКТЕРИСТИКА ТОПОГРАФИЧЕСКИХ ОБЪЕКТОВ	УСЛОВНЫЕ ЗНАКИ ТОПОГРАФИЧЕСКИХ ОБЪЕКТОВ ДЛЯ ПЛАНОВ МАСШТАБОВ	
		1:5 000, 1:2 000	1:1 000, 1:500
267	1) Мосты пешеходные [377, 388]		
	2) Мосты пешеходные висячие [388]		
	3) Мосты пешеходные со ступенями [388]		
268	1) Паромы с механическими двигателями. Характеристики паромов: в числителе дроби - размеры грузовой палубы в м, в знаменателе - грузоподъемность в т [389]		
	2) Паромы несамоходные [389]		
269	1) Перевозы лодочные с механическими двигателями [390]		
	2) Перевозы лодочные [390]		
270	Броды и их характеристики: в числителе дроби - глубина и длина брода в м, в знаменателе - характер грунта дна и скорость течения в м/с [391]		

РЕЛЬЕФ

№	НАЗВАНИЕ И ХАРАКТЕРИСТИКА ТОПОГРАФИЧЕСКИХ ОБЪЕКТОВ	УСЛОВНЫЕ ЗНАКИ ТОПОГРАФИЧЕСКИХ ОБЪЕКТОВ ДЛЯ ПЛАНОВ МАСШТАБОВ
		1:5 000, 1:2 000, 1:1 000, 1:500
271 *	<p>Горизонтали [392-401]:</p> <p>1) горизонтали основные утолщенные (через заданный интервал основного сечения)</p> <p>2) горизонтали основные</p> <p>3) горизонтали дополнительные</p> <p>4) горизонтали вспомогательные (на произвольной высоте)</p> <p>5) горизонтали для изображения нависающих склонов</p> <p>6) указатели направления скатов (бергштрихи)</p> <p>7) надписи горизонталей в м</p>	
272 *	<p>Отметки высот [402]:</p> <p>1) выше нуля Кронштадтского футштока</p> <p>2) ниже нуля Кронштадтского футштока</p>	
273	<p>Обрывы земляные (цифры - глубины в м) [403]</p>	

№	НАЗВАНИЕ И ХАРАКТЕРИСТИКА ТОПОГРАФИЧЕСКИХ ОБЪЕКТОВ	УСЛОВНЫЕ ЗНАКИ ТОПОГРАФИЧЕСКИХ ОБЪЕКТОВ ДЛЯ ПЛАНОВ МАСШТАБОВ
		1:5 000, 1:2 000, 1:1 000, 1:500
274	Обрывы скалистые [404]	<p>a) <i>stâncoasă</i></p>  <p>b)</p> 
275 *	Входы в пещеры и гроты [405]	 <p><i>grotă</i></p>
276	Воронки карстовые и псевдо-карстовые (цифры - глубины в м) [406]	
277 *	Западины (блюдца) [407]	
278	Ямы (цифры - глубины в м) [408]	<p>a)</p>  <p>b)</p> 
279	Курганы (цифры - высоты в м) [409]	<p>a)</p>  <p>b)</p> 

№	НАЗВАНИЕ И ХАРАКТЕРИСТИКА ТОПОГРАФИЧЕСКИХ ОБЪЕКТОВ	УСЛОВНЫЕ ЗНАКИ ТОПОГРАФИЧЕСКИХ ОБЪЕКТОВ ДЛЯ ПЛАНОВ МАСШТАБОВ	
		1:5 000, 1:2 000	1:1 000, 1:500
280	Бугры-ориентиры естественные, не выражающиеся горизонталями (цифра - высота в м) [410]		
281 *	Валы земляные естественные, не выражающиеся горизонталями (цифра - высота в м) [411]		
282	Камни-ориентиры отдельные (цифры - высоты в м) [412]		a)  b) 
283 *	Гряды камней [413]		
284	Скопления камней [414]	a)  b) 	
285	Овраги и промоины [415-417]: 1) овраги шириной на плане 1.5 мм и более 2) овраги узкие и промоины 3) борозды эрозионные (цифры у оврагов и промоин, изображаемых двумя линиями - глубины в м; у промоин в одну линию - в числителе дроби - ширина по верху, в знаменателе - глубина в м)		
286	Русла сухие и водороины (рытвины) [415, 418]		

№	НАЗВАНИЕ И ХАРАКТЕРИСТИКА ТОПОГРАФИЧЕСКИХ ОБЪЕКТОВ	УСЛОВНЫЕ ЗНАКИ ТОПОГРАФИЧЕСКИХ ОБЪЕКТОВ ДЛЯ ПЛАНОВ МАСШТАБОВ
		1:5 000, 1:2 000, 1:1 000, 1:500
287	Уступы задернованные (бровки), не выражающиеся горизонталями [419]	
288	Оползни [420]: 1) действующие (цифра - глуби- на в м) 2) недействующие	
289	Осыпи рыхлых пород (песчаные, глинистые и др.) [421]	
290	Осыпи твердых пород [421] 1) каменисто-щебеночные 2) галечниковые	
291	Террасы полей укрепленные (цифры - высоты в м) [422]	


















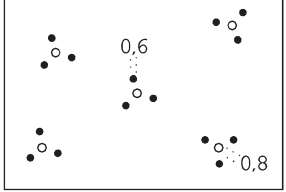
РАСТИТЕЛЬНОСТЬ, СЕЛЬСКОХОЗЯЙСТВЕННЫЕ УГОДЬЯ, ГРУНТЫ И МИКРОФОРМЫ ЗЕМНОЙ ПОВЕРХНОСТИ

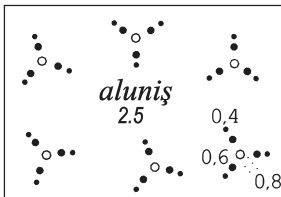
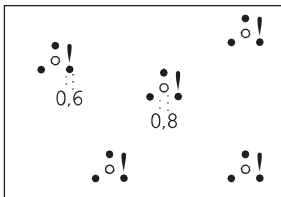
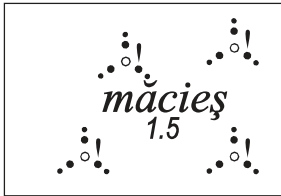

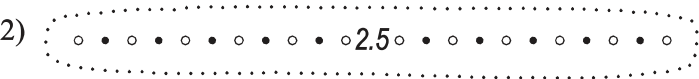
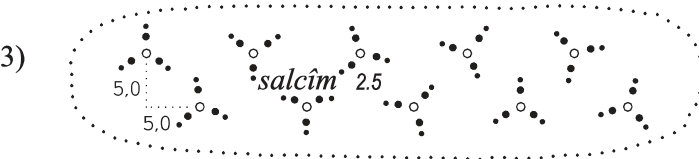
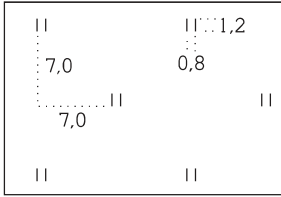
№	НАЗВАНИЕ И ХАРАКТЕРИСТИКА ТОПОГРАФИЧЕСКИХ ОБЪЕКТОВ	УСЛОВНЫЕ ЗНАКИ ТОПОГРАФИЧЕСКИХ ОБЪЕКТОВ ДЛЯ ПЛАНОВ МАСШТАБОВ	
		1:5 000, 1:2 000	1:1 000, 1:500
292	Контурь растительности, сельскохозяйственных угодий, грунтов и др. [426-428] 1) при ручном нанесении 2) при автоматизированном нанесении	<p>1) </p> <p>2) </p>	<p>1) </p> <p>2) </p>
293	Характеристики лесных древостоев: [429] По составу: 1) лиственные, 2) хвойные, 3) смешанные По метрическим данным: слева - в числителе дроби - средняя высота в м, в знаменателе - средняя толщина стволов в м; справа - среднее расстояние между деревьями в м	<p>1) </p> <p>2) </p> <p>3) </p> <p style="text-align: center;">$\frac{18}{0.22}^5$</p>	<p>1) </p> <p>2) </p> <p>3) </p> <p style="text-align: center;">$\frac{12}{0.15}^3$</p>
294 *	Леса естественные высокоствольные [430]	<p style="text-align: center;">$\frac{15}{0.17}^4$</p> <p style="text-align: center;">1.5</p>	<p style="text-align: center;"><i>mest. brad</i> $\frac{8}{0.08}^5$</p> <p style="text-align: center;">2.0</p>
295 *	Поросль леса (отдельная цифра или числитель дроби - средняя высота в м, знаменатель - средняя толщина стволов в м) [431]	<p style="text-align: center;">0.8</p> <p style="text-align: center;"><i>brad</i> 4</p>	<p style="text-align: center;"><i>mest.</i> $\frac{3}{0.03}$</p> <p style="text-align: center;">0.8</p>

№	НАЗВАНИЕ И ХАРАКТЕРИСТИКА ТОПОГРАФИЧЕСКИХ ОБЪЕКТОВ	УСЛОВНЫЕ ЗНАКИ ТОПОГРАФИЧЕСКИХ ОБЪЕКТОВ ДЛЯ ПЛАНОВ МАСШТАБОВ	
		1:5 000, 1:2 000	1:1 000, 1:500
296	Леса саженные высокоствольные [432]		
297	1) Лесопосадки молодые (цифра - средняя высота в м) [432]		
	2) Питомники лесных и декоративных пород [433]		
298	Просеки в лесу [434]:		
	1) шириной 5 мм и более в масштабе плана		
	2) шириной от 1 до 5 мм в масштабе плана		
3) шириной от 0.5 до 1 мм в масштабе плана (цифра - ширина в м)			

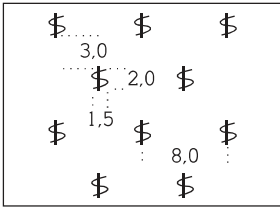
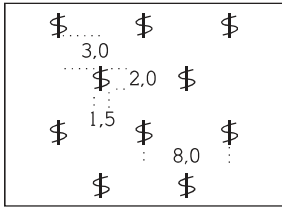
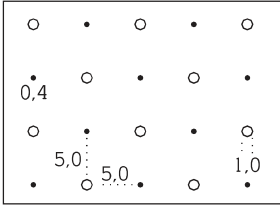
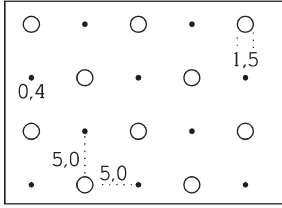
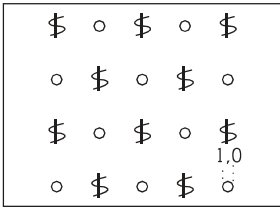
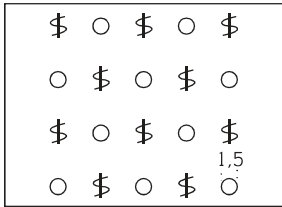

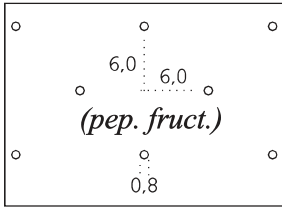
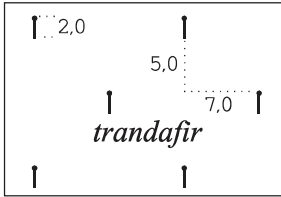
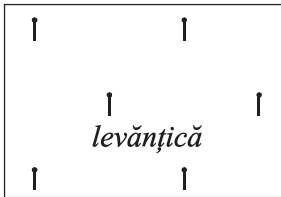
№	НАЗВАНИЕ И ХАРАКТЕРИСТИКА ТОПОГРАФИЧЕСКИХ ОБЪЕКТОВ	УСЛОВНЫЕ ЗНАКИ ТОПОГРАФИЧЕСКИХ ОБЪЕКТОВ ДЛЯ ПЛАНОВ МАСШТАБОВ	
		1:5 000, 1:2 000	1:1 000, 1:500
299	Просеки-визирки в лесу (цифра - ширина в м) [434]		
300	Просеки-визирки в лесу с линиями проволочных передач (цифра - ширина в м) [435]		
301	Номера лесных кварталов [436]		
302 *	Редколесье высокоствольное [437]		
303	Редкая поросль леса [437]		
304	Участки леса вырубленные (вы- рубки) [438]		
305	Участки леса раскорчеванные [439]		

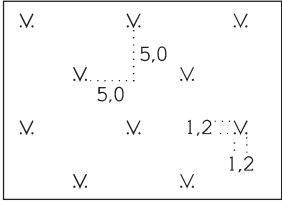
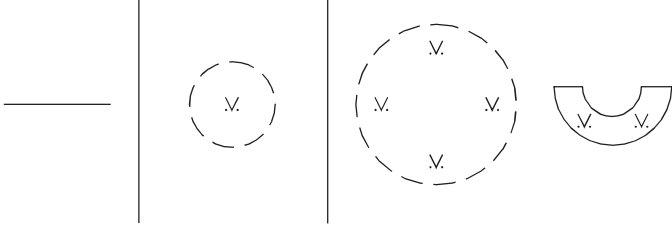



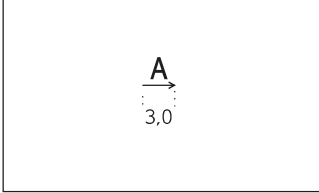
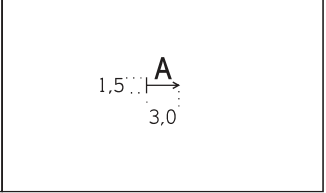
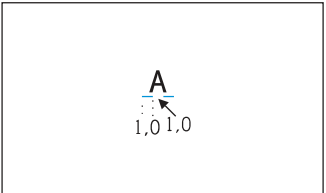
№	НАЗВАНИЕ И ХАРАКТЕРИСТИКА ТОПОГРАФИЧЕСКИХ ОБЪЕКТОВ	УСЛОВНЫЕ ЗНАКИ ТОПОГРАФИЧЕСКИХ ОБЪЕКТОВ ДЛЯ ПЛАНОВ МАСШТАБОВ	
		1:5 000, 1:2 000	1:1 000, 1:500
306	<p>Полосы древесных насаждений:</p> <p>1) шириной менее 2 мм в масштабе плана, высотой до 4 м (цифра - средняя высота деревьев) [440, 442]</p> <p>2) шириной менее 2 мм в масштабе плана, высотой до 4 м (цифра - средняя высота деревьев)</p> <p>3) шириной от 2 до 10 мм в масштабе плана, высотой до 4 м (цифра - средняя высота деревьев)</p> <p>4) шириной от 2 до 10 мм в масштабе плана, высотой 4 м и более (цифра - средняя высота деревьев)</p> <p>5) шириной 10 мм и более в масштабе плана, высотой до 4 м (цифра - средняя высота деревьев)</p> <p>6) шириной 10 мм и более в масштабе плана, высотой 4 м и более</p>		
307*	<p>Характеристики узких полос древесных насаждений, определяемые при съемках для мелиорации земель (первая цифра - средняя высота деревьев в м, третья - число рядов деревьев) [441]</p>		




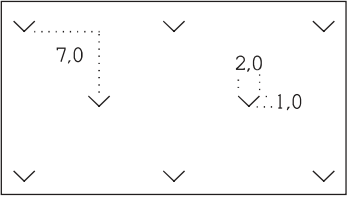
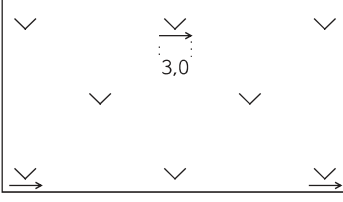
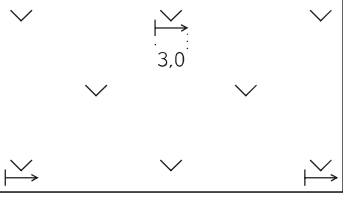
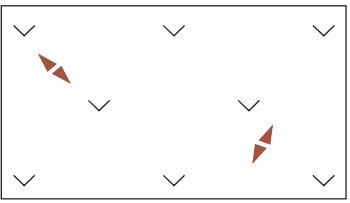
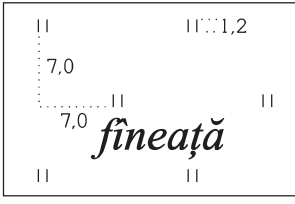
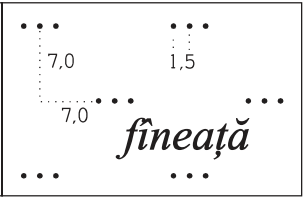
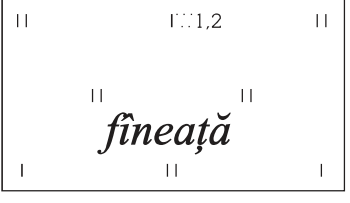
№	НАЗВАНИЕ И ХАРАКТЕРИСТИКА ТОПОГРАФИЧЕСКИХ ОБЪЕКТОВ	УСЛОВНЫЕ ЗНАКИ ТОПОГРАФИЧЕСКИХ ОБЪЕКТОВ ДЛЯ ПЛАНОВ МАСШТАБОВ	
		1:5 000, 1:2 000	1:1 000, 1:500
308	Деревья отдельно стоящие ориентирного или культурно-исторического значения [443]: 1) лиственные 2) хвойные 3) фруктовые	1)  2,5 1,5 2)  2,5 1,5 3)  2,5 1,5	1)  3,5 2,0 2)  3,5 2,0 3)  3,5 2,0
309	Деревья отдельно стоящие, не имеющие ориентирного или культурно-исторического значения [443]	2)  1,0 0	1)  3,5 2,0 2)  3,5 2,0 3)  3,5 2,0
310 *	Породы деревьев (обозначения при поперечной съемке) [443, 444]: 1) широколиственные (дуб, клен, граб, липа, бук, ясень, ильм и др.) 2) мелколиственные (береза, ива, тополь, осина, ольха и др.) 3) фруктовые 4) ели и пихты 5) сосны 6) кипарисы	_____ _____ _____ _____ _____ _____	1)  3,5 2,0 2)  3,5 2,0 3)  3,5 2,0 4)  3,5 2,0 5)  3,5 2,0 5)  3,5 2,0
311	Кусты отдельно стоящие [445, 446]		 0,6 0,8
312	Кустарники [445, 446] 1) отдельные группы	1) 	

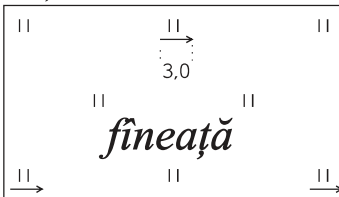
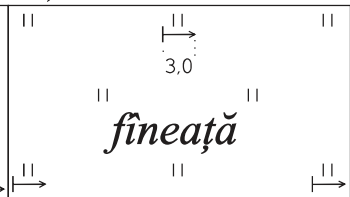
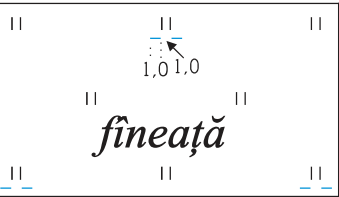

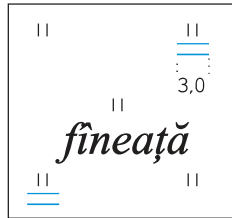

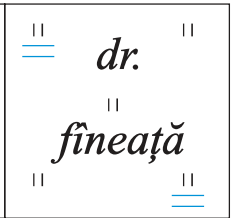





№	НАЗВАНИЕ И ХАРАКТЕРИСТИКА ТОПОГРАФИЧЕСКИХ ОБЪЕКТОВ	УСЛОВНЫЕ ЗНАКИ ТОПОГРАФИЧЕСКИХ ОБЪЕКТОВ ДЛЯ ПЛАНОВ МАСШТАБОВ
		1:5 000, 1:2 000, 1:1 000, 1:500
313	2) заросли (с указанием породы и средней высоты в м)	2) 
	1) отдельные группы	1) 
314	2) заросли (с указанием породы и средней высоты в м)	2) 
	1) шириной менее 2 мм в масшта- бе плана	1) 
	2) шириной 2-10 мм в масштабе плана	2) 
	3) шириной более 10 мм в мас- штабе плана	3) 
315	Растительность травяная, луговая [449, 450]	


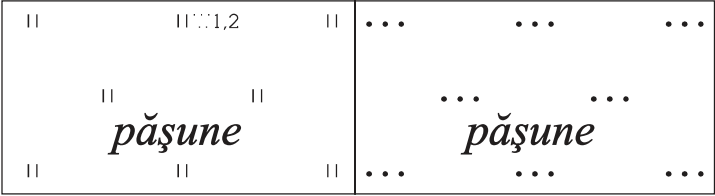



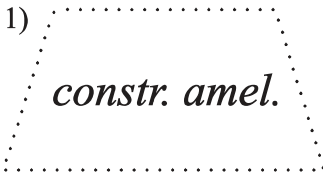



№	НАЗВАНИЕ И ХАРАКТЕРИСТИКА ТОПОГРАФИЧЕСКИХ ОБЪЕКТОВ	УСЛОВНЫЕ ЗНАКИ ТОПОГРАФИЧЕСКИХ ОБЪЕКТОВ ДЛЯ ПЛАНОВ МАСШТАБОВ	
		1:5 000, 1:2 000	1:1 000, 1:500
316	Растительность травяная влаголюбивая (осоки и др.) [449, 451]		
317	Заросли камышовые и тростниковые [449, 452]		
318	Мочажинки, не выражающиеся в масштабе плана [449, 453]		
319	Растительность травяная степная [454]		
320*	Сады фруктовые (цифра - средняя высота в м) [455-457]		
321	Ягодники [455, 458]		



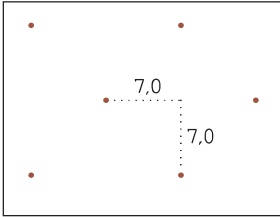

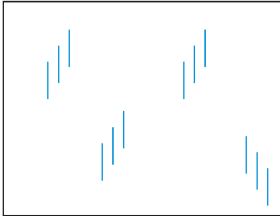
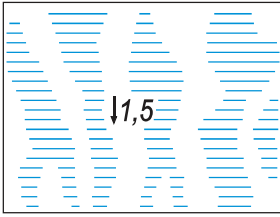




№	НАЗВАНИЕ И ХАРАКТЕРИСТИКА ТОПОГРАФИЧЕСКИХ ОБЪЕКТОВ	УСЛОВНЫЕ ЗНАКИ ТОПОГРАФИЧЕСКИХ ОБЪЕКТОВ ДЛЯ ПЛАНОВ МАСШТАБОВ	
		1:5 000, 1:2 000	1:1 000, 1:500
322	Виноградники [455, 459]		
323	Сады фруктовые с ягодниками [455, 460]		
324	Сады фруктовые с виноградниками [455, 460]		
325	Питомники плодовые (фруктовые, ягодные, виноградные) [455, 461]		
326	Плантации технических культур [455, 462]: 1) кустарниковых 2) травяных	 	

№	НАЗВАНИЕ И ХАРАКТЕРИСТИКА ТОПОГРАФИЧЕСКИХ ОБЪЕКТОВ	УСЛОВНЫЕ ЗНАКИ ТОПОГРАФИЧЕСКИХ ОБЪЕКТОВ ДЛЯ ПЛАНОВ МАСШТАБОВ	
		1:5 000, 1:2 000	1:1 000, 1:500
327	Газоны [455, 463]		
	Клумбы [455, 463]		
328	1) Пашни [455, 464]		
	2) Огороды [455, 465]		
329	Пашни богарные (в районах поливного земледелия) [468]		
330	Пашни осушенные [468]: 1) открытым дренажем 2) закрытым дренажем	<div style="display: flex; justify-content: space-around;"> <div style="text-align: center;"> <p>1)</p>  </div> <div style="text-align: center;"> <p>2)</p>  </div> </div>	
331	Пашни с оросительной сетью [468]		

№	НАЗВАНИЕ И ХАРАКТЕРИСТИКА ТОПОГРАФИЧЕСКИХ ОБЪЕКТОВ	УСЛОВНЫЕ ЗНАКИ ТОПОГРАФИЧЕСКИХ ОБЪЕКТОВ ДЛЯ ПЛАНОВ МАСШТАБОВ		
		1:5 000, 1:2 000	1:1 000, 1:500	
332	Пашни орошаемые [468]: 1) регулярно, в достаточном количестве 2) в недостаточном количестве 3) на осушенных площадях	<p>1)</p> 	<p>2)</p> 	<p>3)</p> 
333	Залежи чистые [469]			
334	Залежи осушенные [469]: 1) открытым дренажем 2) закрытым дренажем	<p>1)</p> 	<p>2)</p> 	
335	Залежи, засоренные камнями [469]			
336	Сенокосы чистые [470]			
337	Сенокосы коренного улучшения [470]			

№	НАЗВАНИЕ И ХАРАКТЕРИСТИКА ТОПОГРАФИЧЕСКИХ ОБЪЕКТОВ	УСЛОВНЫЕ ЗНАКИ ТОПОГРАФИЧЕСКИХ ОБЪЕКТОВ ДЛЯ ПЛАНОВ МАСШТАБОВ		
		1:5 000, 1:2 000	1:1 000, 1:500	
338	Сенокосы осушенные [470]: 1) открытым дренажем 2) закрытым дренажем	1) 	2) 	
339	Сенокосы с оросительной сетью [470]			
340	Сенокосы орошаемые [470]: 1) регулярно, в достаточном количестве 2) в недостаточном количестве 3) на осушенных площадях	1) 	2) 	3) 
341	Сенокосы заболоченные [470]			
342	Сенокосы засоренные [470]: 1) камнями 2) галькой 3) песком	1) 	2) 	
		2) 	3) 	

№	НАЗВАНИЕ И ХАРАКТЕРИСТИКА ТОПОГРАФИЧЕСКИХ ОБЪЕКТОВ	УСЛОВНЫЕ ЗНАКИ ТОПОГРАФИЧЕСКИХ ОБЪЕКТОВ ДЛЯ ПЛАНОВ МАСШТАБОВ	
		1:5 000, 1:2 000	1:1 000, 1:500
343	Пастбища чистые [471]	<p>a) </p> <p>b) </p>	
344	Пастбища культурные [471]		
345	Пастбища коренного улучшения [471]		
346	Пастбища заболоченные [471]		
347	1) Участки мелиоративного строительства [472] 2) Участки в стадии восстановления плодородия (биологическая рекультивация) [472]	<p>1) </p> <p>2) </p>	
348	Пески [476]: 1) ровные 2) неровные	<p>1) </p> <p>2) </p>	

№	НАЗВАНИЕ И ХАРАКТЕРИСТИКА ТОПОГРАФИЧЕСКИХ ОБЪЕКТОВ	УСЛОВНЫЕ ЗНАКИ ТОПОГРАФИЧЕСКИХ ОБЪЕКТОВ ДЛЯ ПЛАНОВ МАСШТАБОВ	
		1:5 000, 1:2 000	1:1 000, 1:500
349	1) Поверхности гравийные и галечниковые [477] 2) Поверхности с валунами [477]	<div style="display: flex; justify-content: space-around;"> <div style="text-align: center;"> <p>1)</p>  </div> <div style="text-align: center;"> <p>2)</p>  </div> </div>	
350	Поверхности глинистые [478]		
351	Поверхности щебеночные и каменные россыпи [479]		
352	Земли засоленные [480]		
353	Болота проходимые (цифра - глубина в м) [481]		
354	1) Земли заболоченные [482] 2) Заболоченности по ложбинам, деллям и другим полосам стока [482]	<div style="display: flex; justify-content: space-around;"> <div style="text-align: center;"> <p>a)</p>  </div> <div style="text-align: center;"> <p>1)</p>  </div> <div style="text-align: center;"> <p>b)</p>  </div> <div style="text-align: center;"> <p>2)</p>  </div> </div>	

ГРАНИЦЫ, ОГРАЖДЕНИЯ

№	НАЗВАНИЕ И ХАРАКТЕРИСТИКА ТОПОГРАФИЧЕСКИХ ОБЪЕКТОВ	УСЛОВНЫЕ ЗНАКИ ТОПОГРАФИЧЕСКИХ ОБЪЕКТОВ ДЛЯ ПЛАНОВ МАСШТАБОВ	
		1:5 000, 1:2 000	1:1 000, 1:500
355	Границы государственные, пограничные знаки и их номера, копцы [483-488]		
356	Границы автономных областей [483-487, 489]		
357	Границы районов [483-487, 490]		
358	Границы городских земель [483-487, 490]		
359*	Границы коммун [483-487, 490]		
360	Границы землепользований и отводов [483-487, 490]		
361	Границы государственных заповедников [483-487, 491]		
362	Границы природных национальных парков и памятников природы [483-487, 491]		

№	НАЗВАНИЕ И ХАРАКТЕРИСТИКА ТОПОГРАФИЧЕСКИХ ОБЪЕКТОВ	УСЛОВНЫЕ ЗНАКИ ТОПОГРАФИЧЕСКИХ ОБЪЕКТОВ ДЛЯ ПЛАНОВ МАСШТАБОВ	
		1:5 000, 1:2 000	1:1 000, 1:500
363	Ограды каменные и железобетонные высотой 1 м и более, исторические [492-494]		
364	Ограды каменные и железобетонные высотой менее 1 м, ограды глинобитные, ворота в оградах [492-494]		
365	Ограды металлические: [492, 493, 495] 1) высотой 1 м и более, с воротами 2) высотой менее 1 м 3) на каменном, бетонном или кирпичном фундаменте		
		Изображаются усл. зн. № 365 (1) или 365 (2)	
366	Заборы деревянные: [492, 493, 495] 1) сплошные с воротами 2) решетчатые (из штакетика и т. п.) 3) на каменном, бетонном или кирпичном фундаменте 4) с капитальными опорами		
367	Ограждения проволочные: [492, 493, 496] 1) из колючей проволоки 2) из “гладкой” проволоки 3) из проволочной сетки (вольеры) 4) проволочные “электропастухи”		
		Изображаются усл. зн. №366 (1) - (3)	
368	Изгороди, плетни и трельяжи [492, 493, 496]	Изображаются усл. зн. №366 (1) - (3)	

ОБРАЗЦЫ ШРИФТОВ НАДПИСЕЙ

№. Зн.	НАДПИСИ	ШРИФТЫ, ОБРАЗЦЫ НАДПИСЕЙ
369	<p>Названия городов [497-501] Названия сел [497-502] с числом жителей: 1) 1000 и более 2) менее 1000</p>	<p style="text-align: center;">Arial</p> <p style="text-align: center;">CĂUȘENI 5,0</p> <p style="text-align: center;">1) Biești 4,0 2) Condița 2,5</p> <p style="text-align: center;">A Ă Â B C D E F G H I Î J K L M N O P R S Ș T Ț U V W X Y Z</p> <p style="text-align: center;">a ă â b c d e f g h i î j k l m n o p r s ș t ț u v w x y z</p>
370	<p>Названия судоходных рек, озер, водохранилищ [497-499, 504] Названия поселков при промышленных предприятиях и железнодорожных станциях Названия несудоходных рек, каналов, озер и др.; хребтов, гор, скал, курганов, оврагов, балок, островов, солончаков, болот, урочищ и др. [497-501, 504]</p>	<p style="text-align: center;">Arial înclinat</p> <p style="text-align: center;">R. NISTRU 4,0-3,5</p> <p style="text-align: center;">Fălești M. Măgura 3,0</p> <p style="text-align: center;">rez. Ghidighici p. Crețu 3,0</p> <p style="text-align: center;">A Ă Â B C D E F G H I Î J K L M N O P R S Ș T Ț U V W X Y Z</p> <p style="text-align: center;">a ă â b c d e f g h i î j k l m n o p r s ș t ț u v w x y z</p>

№ Зн.	НАДПИСИ	ШРИФТЫ, ОБРАЗЦЫ НАДПИСЕЙ
371	<p>Названия частей города, его районов и микрорайонов; вторые и повторные надписи за рамками планов для городов [497-501] Названия государственных заповедников и парков [497-502]</p>	<p>Arial narrow</p> <p>BOTANICA 4,5 CĂUȘENI 4,0 Biești 3,5 Condrîța 2,5</p> <p>AĂÂBCDEFGHIÎJKLM NOPRSȘTȚUVWXYZ aăâbcdefghiîjklmnop rsștțuvwxyz</p>
372	<p>Вторые и повторные названия за рамками планов для: 1) судоходных рек, озер и водохранилищ [497-499, 504] 2) несудоходных рек, каналов, озер, и др.; хребтов, гор, скал, курганов, оврагов, балок, островов, солончаков, урочищ и др. [497-501, 504]</p>	<p>Arial narrow înclinat</p> <p><i>R. NISTRU</i> <i>M. Măgura</i> 2,5-2,0 <i>rez. Ghidighici</i> <i>p. Crețu</i> 2,0</p> <p>AĂÂBCDEFGHIÎJKLMNOPRSȘT ȚUVWXYZ aăâbcdefghiîjklmnoprsștțuvwxyz</p>
373	<p>Названия станций, платформ, разъездов, пристаней, санаториев, турбаз Названия отдельных дворов, домов и геодезических пунктов [497-501] Пояснительные надписи к знакам геодезических пунктов, строений, сооружений, дорог, ограждений, гидрографии, рельефа, грунтов, растительности Надписи специализации промышленных предприятий Буквенные индексы материала покрытия дорог, отмосток зданий, назначения трубопроводов, вида прокладок в туннелях, напряжения электросетей, материала мостов, плотин, труб, грунт дна рек, озер [497-502, 507, 508]</p>	<p>Times new roman înclinat</p> <p>3,0-2,0</p> <p><i>Olișcani</i> 3,0 <i>cab. - rez. tun.</i> 2,0 <i>SMT astr. st. stad.</i> 2,0</p> <p><i>As C P L BA</i> <i>WW T V R</i></p> <p>AĂÂBCDEFGHIÎJKLMN NOPRSȘTȚUVWXYZ <i>a ă â b c d e f g h i î j k l m n o p r s</i> <i>ș t ț u v w x y z</i></p> <p><i>1 2 3 4 5 6 7 8 9 0</i></p>

№. Зн.	НАДПИСИ	ШРИФТЫ, ОБРАЗЦЫ НАДПИСЕЙ
374	<p>Названия улиц, переулков, площадей [497-499] Буквенные индексы жилых и нежилых зданий, материала их постройки Надписи горизонталей и изобат, этажности зданий и числа жителей в населенных пунктах [497-501, 507, 508]</p>	<p>Arial narrow</p> <p>р. Păcii str. Dacia 2,0</p> <p>7 Pl 2L N n 2,0</p> <p>50 75 100 125 150 50 75 100 125 150</p> <p>AĂÂBCDEFGHIÎJKLMNOPSȘT ȚUVWXYZ</p> <p>aăâbcdefghiîjklmnoprsștțuvwxyz</p> <p>1 2 3 4 5 6 7 8 9 0 1 2 3 4 5 6 7 8 9 0</p>
375	<p>Численные характеристики топографических объектов (высоты, глубины, длины, ширины, диаметра, грузоподъемности, расстояния между ними) [497-499, 504, 506-508]</p> <p>Отметки высот [497-499, 506]</p> <p>Даты измерения урезов, периоды водности пересыхающих рек, озер, колодцев Надписи километража на столбах [497-499, 506]</p>	<p>Arial narrow înclinat</p> <p>2,0-1,6</p> <p>20 5.6 (7.8) 30 5 6.2 (8.0) 1.8 5.2 4.3</p> <p>$\frac{24}{0.25}$ 6 $\frac{8-6}{30}$ 60-7 $\frac{20}{0.22}$ 5 $\frac{6-5}{28}$ $\frac{1.0}{0.8}$</p> <p>20 5.6 (7.8) 30 5 6.2 (8.0) 1.8 5.2 4.3</p> <p>$\frac{24}{0.25}$ 6 $\frac{8-6}{30}$ 6 $\frac{20}{0.22}$ 5 $\frac{6-5}{28}$ $\frac{1.0}{0.8}$</p> <p>271.8 93.0 123.6 436.8 271.8 93.0 123.6 436.8</p> <p>25.IX III-VI 25.IX III-VI</p> <p>30/297 30/297</p>
376	<p>Нумерация геодезических пунктов, домов, камер и смотровых колодцев на трубопроводах, скважин, шурфов, лесных кварталов, пограничных знаков и др. [497-499, 506, 507]</p>	<p>23 68 N 2 b 28 tmp.15 23 68 N 2 b 28 tmp.15</p> <p>1 2 3 4 5 6 7 8 9 0 1 2 3 4 5 6 7 8 9 0</p> <p>aăâbcdefghiîjklmnoprsștțuvwxyz</p>